

มาตรการป้องกันและแก้ไข ผลกระทบสิ่งแวดล้อมและ มาตรการติดตามตรวจสอบ คุณภาพสิ่งแวดล้อม

- 2.1 มาตรการป้องกันและแก้ไขผลกระทบสิ่งแวดล้อม
- 2.2 มาตรการติดตามตรวจสอบคุณภาพสิ่งแวดล้อม
 - 2.2.1 คุณภาพอากาศ
 - 2.2.2 ระดับเสียง
 - 2.2.3 ค่าความสั่นสะเทือน
 - 2.2.4 คุณภาพน้ำ
 - 2.2.5 คุณภาพอากาศในพื้นที่ทำงาน
 - 2.2.6 ระดับเสียงในพื้นที่ทำงาน


บทที่ 2

มาตรการป้องกันและแก้ไขผลกระทบสิ่งแวดล้อม และมาตรการติดตามตรวจสอบคุณภาพสิ่งแวดล้อม

2.1 มาตรการป้องกันและแก้ไขผลกระทบสิ่งแวดล้อม

นายคณณากุญช จำปาศักดิ์ ได้มอบหมายให้ บริษัท ไมน์ เอ็นจิเนียริง คอนซัลแตนท์ จำกัด ดำเนินการตรวจสอบผลการปฏิบัติตามมาตรการป้องกันและแก้ไขผลกระทบสิ่งแวดล้อม โครงการเหมืองแร่หินอุตสาหกรรมชนิดหินปูนเพื่ออุตสาหกรรมก่อสร้าง ประทานบัตรที่ 21130/16378 ของนายคณณากุญช จำปาศักดิ์ ตั้งอยู่ที่ หมู่ที่ 8 ตำบลทุ่งหลวง อำเภอบางแพ จังหวัดราชบุรี ตามผลการพิจารณารายงานการวิเคราะห์ผลกระทบสิ่งแวดล้อม หนังสือที่ ทส 1010.2/17007 ลงวันที่ 7 ธันวาคม 2561 มีรายละเอียดผลการดำเนินงานดังตารางที่ 2-1 ถึงตารางที่ 2-4

ตารางที่ 2-1 มาตรการป้องกันและแก้ไขผลกระทบสิ่งแวดล้อมทั่วไป



เงื่อนไขตามมาตรการ	ผลการปฏิบัติตามมาตรการ	ปัญหา อุปสรรค ที่ไม่สามารถปฏิบัติ ตามมาตรการ และแนวทางแก้ไข	เอกสารอ้างอิง
1. ให้มีจุดรับเรื่องราวร้องทุกข์ความเดือดร้อนของ ประชาชนที่เกิดจากกิจกรรมการทำเหมืองแร่ และ กิจกรรมที่เกี่ยวข้อง และในกรณีที่มีผู้ร้องเรียน ผู้ถือ ประทานบัตรจะต้องดำเนินการแก้ไขและให้ความ ช่วยเหลือด้วยความเป็นธรรม	<ul style="list-style-type: none"> ผู้ถือประทานบัตรได้ประสานไปยังผู้นำชุมชนที่อยู่ ใกล้เคียงพื้นที่ทำเหมืองเพื่อรับเรื่องราวร้องทุกข์ของ ประชาชนที่เกิดจากกิจกรรมการทำเหมืองของโครงการ พร้อมทั้งติดตั้งกล่องรับเรื่องราวร้องทุกข์ไว้ด้านหน้า สำนักงานโครงการ และในกรณีที่มีผู้ร้องเรียน ผู้ถือ ประทานบัตรจะเร่งดำเนินการตรวจสอบและแก้ไขเหตุ แห่งความเดือดร้อน พร้อมทั้งชดเชยค่าเสียหายตาม ความเหมาะสม 	-	<ul style="list-style-type: none"> เอกสารแนบ 3 รูปที่ 1  <p>กล่องรับเรื่องราวร้องทุกข์</p>
2. ให้ทำการปรับปรุงฟื้นฟูพื้นที่โครงการที่ผ่านการทำ เหมืองแร่แล้ว และพื้นที่สิ้นสุดการใช้ประโยชน์แล้ว ตามแผนงานที่ได้เสนอไว้ในรายงานการวิเคราะห์ ผลกระทบสิ่งแวดล้อม พร้อมทั้งให้รายงานผลการ ดำเนินงานให้สำนักงานนโยบายและแผนทรัพยากร ธรรมชาติและสิ่งแวดล้อม และกรมอุตสาหกรรม พื้นฐานและการเหมืองแร่ทราบทุกปี	<ul style="list-style-type: none"> ปัจจุบันทางโครงการจึงยังไม่มีพื้นที่สิ้นสุดการใช้ ประโยชน์แล้ว สำหรับการฟื้นฟูพื้นที่ทำเหมืองทาง โครงการได้มีการปลูกต้นไม้และดูแลรักษาแนวต้นไม้ เดิมบริเวณพื้นที่เว้นการทำเหมือง และดูแลแนว ต้นไม้บริเวณพื้นที่ที่ยังเดินหน้าเหมืองไม่ถึงให้คงอยู่ ตามธรรมชาติเดิม ทั้งนี้ ทางโครงการได้จัดทำรายงาน แผนและผลการดำเนินงานด้านการฟื้นฟูพื้นที่ทำเหมือง เสนอต่อสำนักงานนโยบายและแผนทรัพยากรธรรมชาติและ สิ่งแวดล้อม กรมอุตสาหกรรมพื้นฐานและการ เหมืองแร่ และหน่วยงานที่เกี่ยวข้องได้พิจารณา 	-	<ul style="list-style-type: none"> เอกสารแนบ 4




เงื่อนไขตามมาตรการ	ผลการปฏิบัติตามมาตรการ	ปัญหา อุปสรรค ที่ไม่สามารถปฏิบัติตามมาตรการ และแนวทางแก้ไข	เอกสารอ้างอิง
<p>3. กรณีที่ผู้ถือประทานบัตรมีความจำเป็นต้องเปลี่ยนแปลงรายละเอียดโครงการหรือมาตรการป้องกันและแก้ไขผลกระทบสิ่งแวดล้อม หรือมาตรการติดตามตรวจสอบผลกระทบสิ่งแวดล้อม ตามที่ได้เสนอไว้ในรายงานการวิเคราะห์ผลกระทบสิ่งแวดล้อมที่ได้รับความเห็นชอบไว้แล้ว ให้ผู้ถือประทานบัตรแจ้งให้หน่วยงานที่มีอำนาจหน้าที่ในการพิจารณาอนุมัติหรืออนุญาตดำเนินการดังนี้</p>	<p>● ในกรณีที่ผู้ถือประทานบัตรมีความประสงค์ที่จะเปลี่ยนแปลงรายละเอียดหรือแผนผังโครงการทำเหมือง ผู้ถือประทานบัตรจะปฏิบัติตามมติคณะกรรมการสิ่งแวดล้อมแห่งชาติ ตามการประชุมครั้งที่ 5/2561 เมื่อวันที่ 3 ตุลาคม พ.ศ. 2561 การเปลี่ยนแปลงรายละเอียดของโครงการหรือกิจการที่ต้องจัดทำรายงานการประเมินผลกระทบสิ่งแวดล้อมตามมาตรา 48 แห่งพระราชบัญญัติส่งเสริมและรักษาคุณภาพสิ่งแวดล้อมแห่งชาติ (ฉบับที่ 2) พ.ศ. 2561 อย่างเคร่งครัด</p>	-	-
<p>- หากหน่วยงานผู้อนุมัติหรืออนุญาตเห็นว่าการเปลี่ยนแปลงดังกล่าวเกิดผลดีต่อสิ่งแวดล้อมมากกว่าหรือเทียบเท่ามาตรการที่กำหนดไว้ในรายงานการวิเคราะห์ผลกระทบสิ่งแวดล้อมที่ได้รับความเห็นชอบไว้แล้ว ให้หน่วยงานผู้อนุมัติหรืออนุญาตรับจดแจ้งให้เป็นไปตามหลักเกณฑ์และเงื่อนไขที่กำหนดไว้ในกฎหมายนั้นๆ ต่อไป พร้อมกับให้จัดทำสำเนาการเปลี่ยนแปลงดังกล่าวข้างต้นที่รับจดแจ้งไว้ แจ้งให้สำนักงานนโยบายและแผนทรัพยากรธรรมชาติและสิ่งแวดล้อมเพื่อทราบ</p>			
<p>- หากหน่วยงานผู้อนุมัติหรืออนุญาตเห็นว่าการเปลี่ยนแปลงดังกล่าวอาจกระทบต่อสาระสำคัญในรายงานการวิเคราะห์ผลกระทบสิ่งแวดล้อมที่ได้รับความเห็นชอบไว้แล้วให้หน่วยงานผู้อนุมัติหรืออนุญาต จัดส่งรายงานการเปลี่ยนแปลงดังกล่าว</p>			



เงื่อนไขตามมาตรการ	ผลการปฏิบัติตามมาตรการ	ปัญหา อุปสรรค ที่ไม่สามารถปฏิบัติตามมาตรการ และแนวทางแก้ไข	เอกสารอ้างอิง
ให้สำนักงานนโยบายและแผนทรัพยากรธรรมชาติและสิ่งแวดล้อม เพื่อเสนอให้คณะกรรมการผู้ชำนาญการพิจารณารายงานการวิเคราะห์ผลกระทบสิ่งแวดล้อมด้านเหมืองแร่ ให้ความเห็นชอบประกอบก่อนดำเนินการเปลี่ยนแปลง และเมื่อโครงการได้รับอนุมัติหรืออนุญาตให้มีการเปลี่ยนแปลงให้หน่วยงานผู้อนุมัติหรืออนุญาตแจ้งผลการเปลี่ยนแปลงดังกล่าวให้สำนักงานนโยบายและแผนทรัพยากรธรรมชาติและสิ่งแวดล้อมเพื่อทราบ			
4. ในระหว่างการทำเหมืองหากพบโบราณวัตถุร่องรอยทางประวัติศาสตร์หรือโบราณคดี จะต้องรายงานและขอความร่วมมือจากกรมศิลปากรเข้าไปดำเนินการตรวจสอบพื้นที่ ทั้งนี้ ในระหว่างการสำรวจจะต้องหยุดการทำเหมืองชั่วคราว และหากพิสูจน์แล้ว พบว่า เป็นแหล่งที่มีความสำคัญทางประวัติศาสตร์ โบราณคดี ผู้ถือประทานบัตรจะต้องปฏิบัติตามเงื่อนไขของหน่วยงานที่เกี่ยวข้อง โดยไม่มีข้อเรียกร้องใดๆ	<ul style="list-style-type: none"> ● ในระหว่างการทำเหมือง หากขุดพบโบราณวัตถุหรือร่องรอยโบราณคดี ผู้ถือประทานบัตรจะรายงานและขอความร่วมมือจากสำนักศิลปากรในท้องที่เข้าไปดำเนินการตรวจสอบพื้นที่โดยในระหว่างการสำรวจจะให้หยุดการทำเหมืองชั่วคราว และหากพิสูจน์แล้วว่าเป็นแหล่งโบราณคดี ผู้ถือประทานบัตรจะปฏิบัติตามเงื่อนไขของหน่วยงานที่เกี่ยวข้องโดยไม่มีข้อเรียกร้องใดๆ 	-	-
5. ให้รายงานผลการปฏิบัติตามมาตรการป้องกันและแก้ไขผลกระทบสิ่งแวดล้อม และมาตรการติดตามตรวจสอบคุณภาพสิ่งแวดล้อมให้สำนักงานนโยบายและแผนทรัพยากรธรรมชาติและสิ่งแวดล้อม และ	<ul style="list-style-type: none"> ● ผู้ถือประทานบัตรได้มอบหมายให้บริษัท ไมน์ เอ็นจิเนียริง คอนซัลแตนท์ จำกัด ดำเนินการตรวจสอบผลการปฏิบัติตามมาตรการป้องกันและแก้ไขผลกระทบสิ่งแวดล้อม และมาตรการติดตามตรวจสอบคุณภาพสิ่งแวดล้อม ระหว่างวันที่ 1-4 กันยายน 2568 พร้อม 	-	-

เงื่อนไขตามมาตรการ	ผลการปฏิบัติตามมาตรการ	ปัญหา อุปสรรค ที่ไม่สามารถปฏิบัติตามมาตรการ และแนวทางแก้ไข	เอกสารอ้างอิง
กรมอุตสาหกรรมพื้นฐานและการเหมืองแร่ทราบ ปีละ 2 ครั้ง	ทั้งจัดทำและนำส่งเป็นเล่มรายงานพร้อมกับข้อมูล ที่เป็นไฟล์อิเล็กทรอนิกส์(CD-ROM) ให้กรมอุตสาหกรรม พื้นฐานและการเหมืองแร่ สำนักงานอุตสาหกรรม พื้นฐานและการเหมืองแร่เขตพื้นที่ที่รับผิดชอบ และ อุตสาหกรรมจังหวัดที่ตั้งโครงการ พร้อมกันนี้ได้มี การนำส่งผ่านระบบฐานข้อมูลรายงานการประเมิน ผลกระทบสิ่งแวดล้อมของสำนักงานนโยบายและแผน ทรัพยากรธรรมชาติและสิ่งแวดล้อม ปีละ 2 ครั้ง		



ตารางที่ 2-2 มาตรการป้องกันและแก้ไขผลกระทบสิ่งแวดล้อมในระยะเตรียมการทำเหมือง



เงื่อนไขตามมาตรการ	ผลการปฏิบัติตามมาตรการ	ปัญหา อุปสรรค ที่ไม่สามารถปฏิบัติ ตามมาตรการ และแนวทางแก้ไข	เอกสารอ้างอิง
ทรัพยากรสิ่งแวดล้อมทางกายภาพ			
1. ลักษณะภูมิประเทศ			
1. ให้กำหนดขอบเขตพื้นที่กิจกรรมต่างๆ ตามแผนผัง โครงการทำเหมืองให้ชัดเจน ได้แก่ พื้นที่เปิดทำ เหมือง พื้นที่บ่อดักตะกอน พื้นที่คันทำนบดินและคู ระบายน้ำ และให้มีการเว้นพื้นที่ไม่ทำเหมืองบริเวณ ทางด้านทิศตะวันออกถึงทิศตะวันออกเฉียงใต้ เพื่อ เป็นพื้นที่กันชน (Buffer Zone) สำหรับวัดถ้ำยอด ทอง และให้เปิดทำเหมืองตามแผนผังโครงการ กำหนดอย่างเคร่งครัด	<ul style="list-style-type: none"> ● การดำเนินโครงการได้มีการกำหนดขอบเขตพื้นที่ ดำเนินกิจกรรมต่างๆ ตามแผนผังโครงการทำเหมือง ไว้อย่างชัดเจน และมีการเว้นพื้นที่ไม่ทำเหมือง บริเวณทางด้านทิศตะวันออกถึงทิศตะวันออกเฉียงใต้ เพื่อเป็นพื้นที่กันชน (Buffer Zone) สำหรับวัดถ้ำยอดทอง พร้อมทั้งติดตั้งป้ายแสดงข้อมูลและขอบเขตพื้นที่ ประทานบัตรไว้บริเวณด้านหน้าพื้นที่โครงการให้ มองเห็นได้อย่างชัดเจน และติดตั้งหมุดหลักเขตไว้ โดยรอบเพื่อให้ง่ายต่อการตรวจสอบและการปฏิบัติงาน ในพื้นที่โครงการ 	-	<ul style="list-style-type: none"> ● เอกสารแนบ 3 รูปที่ 2 ถึงรูปที่ 4  <p>พื้นที่เว้นการทำเหมือง</p>  <p>ป้ายประทานบัตร</p>


เงื่อนไขตามมาตรการ	ผลการปฏิบัติตามมาตรการ	ปัญหา อุปสรรค ที่ไม่สามารถปฏิบัติตามมาตรการ และแนวทางแก้ไข	เอกสารอ้างอิง
			 <p>ป้ายแสดงการใช้ประโยชน์พื้นที่ป่าไม้</p>  <p>หมุดหลักเขตพื้นที่ประทานบัตร</p>
2. ให้ปลูกพืชคลุมดิน ได้แก่ หญ้าแฝก และปลูกพันธุ์ไม้ท้องถิ่น ได้แก่ ประดู่ แสมสาร เสี้ยวป่า ตะแบก และพันธุ์ไม้ที่มีผลเป็นอาหารของสัตว์ป่าและนก ได้แก่ ตะขบฝรั่ง และพุทรา บนแนวคันทำนบดินในเขตพื้นที่เวนคืนทำเหมืองระยะ 10 เมตร บริเวณด้านทิศตะวันออกเฉียงเหนือ ทิศเหนือ และทิศตะวันตก โดยปลูกเป็นแถวสลับฟันปลา ระยะห่างระหว่างต้นและแถวประมาณ 2x2 เมตร	<ul style="list-style-type: none"> ● การดำเนินโครงการได้มีการรักษาแนวต้นไม้เดิมที่มีอยู่ในบริเวณพื้นที่เวนคืนการทำเหมือง พร้อมทั้งปลูกต้นไม้เสริมในพื้นที่ที่สามารถดำเนินการได้ สำหรับบริเวณพื้นที่ที่ยังเดินทางเหมืองไปไม่ถึงจะยังคงรักษาสภาพพื้นที่เดิมไว้ให้มากที่สุด 	-	<ul style="list-style-type: none"> ● เอกสารแนบ 3 รูปที่ 5  <p>แนวต้นไม้ในบริเวณพื้นที่โครงการ</p>



เงื่อนไขตามมาตรการ	ผลการปฏิบัติตามมาตรการ	ปัญหา อุปสรรค ที่ไม่สามารถปฏิบัติตามมาตรการ และแนวทางแก้ไข	เอกสารอ้างอิง
2. คุณภาพอากาศ			
1. ให้ดูแลรักษาแนวต้นไม้บริเวณพื้นที่เว้นไม่ทำเหมือง และปลูกพันธุ์ไม้ท้องถิ่น และพันธุ์ไม้ที่มีผลเป็นอาหารของสัตว์ป่าและนกบนแนวคันทำนบกั้นดินและที่ว่างทางด้านทิศตะวันออกของโครงการ เพื่อเป็นแนวกันชนป้องกันฝุ่นละอองแพร่กระจายออกสู่ภายนอก	<ul style="list-style-type: none"> การดำเนินโครงการได้มีการรักษาแนวต้นไม้เดิมที่มีอยู่ในบริเวณพื้นที่เว้นการทำเหมือง พร้อมทั้งปลูกต้นไม้เสริมในพื้นที่ที่สามารถดำเนินการได้ สำหรับบริเวณพื้นที่ที่ยังเดินทางเหมืองไปไม่ถึงจะยังคงรักษาสภาพพื้นที่เดิมไว้ให้มากที่สุด 	-	<ul style="list-style-type: none"> เอกสารแนบ 3 รูปที่ 5  <p>แนวต้นไม้ในบริเวณพื้นที่โครงการ</p>
2. ให้ปรับปรุงระบบป้องกันผลกระทบสิ่งแวดล้อมบริเวณโรงโม่หินตามระเบียบข้อกำหนดของประกาศกรมอุตสาหกรรมพื้นฐานและการเหมืองแร่ เรื่องให้โรงโม่ บดหรือย่อยหินมีระบบป้องกันผลกระทบสิ่งแวดล้อม	<ul style="list-style-type: none"> ผู้ถือประทานบัตรได้ปรับปรุงระบบป้องกันผลกระทบสิ่งแวดล้อมจากการโม่ บด และย่อยหิน ตามประกาศกรมอุตสาหกรรมพื้นฐานและการเหมืองแร่ เรื่องให้โรงโม่ บดหรือย่อยหินมีระบบป้องกันผลกระทบสิ่งแวดล้อมโดยเคร่งครัด รวมทั้งดูแลรักษาให้มีประสิทธิภาพที่ดีอยู่เสมอ 	-	<ul style="list-style-type: none"> เอกสารแนบ 3 รูปที่ 6  <p>อาคารปิดคลุมโรงโม่หิน</p>




เงื่อนไขตามมาตรการ	ผลการปฏิบัติตามมาตรการ	ปัญหา อุปสรรค ที่ไม่สามารถปฏิบัติ ตามมาตรการ และแนวทางแก้ไข	เอกสารอ้างอิง
			<div><p>อาคารปิดคลุมยังรับหินใหญ่</p></div> <div><p>หลังคาปิดคลุมสายพานลำเลียง</p></div> <div><p>ระบบสเปรย์น้ำ</p></div>



เงื่อนไขตามมาตรการ	ผลการปฏิบัติตามมาตรการ	ปัญหา อุปสรรค ที่ไม่สามารถปฏิบัติตามมาตรการ และแนวทางแก้ไข	เอกสารอ้างอิง
			 <p>ลานเก็บกองแร่</p>  <p>แนวต้นไม้บริเวณโรงโม่หิน</p>
3. ระดับเสียง แรงสั่นสะเทือนและหินปลิว			
1. กำหนดให้มีวิศวกรควบคุมหรือผู้ที่ผ่านการอบรมการใช้วัดระยะเปิดจากกรมอุตสาหกรรมพื้นฐานและการเหมืองแร่เป็นผู้ควบคุมการออกแบบการระเบิดให้มีความถูกต้องตามหลักวิชาการ	<ul style="list-style-type: none"> การดำเนินการทำเหมืองของโครงการมีวิศวกรด้านการเหมืองแร่ที่ผ่านการอบรมการใช้วัดระยะเปิดจากกรมอุตสาหกรรมพื้นฐานและการเหมืองแร่ เป็นผู้ควบคุมการออกแบบงานระเบิดให้มีความถูกต้องตามหลักวิชาการ และเป็นไปตามแผนผังโครงการทำเหมืองกำหนด 	-	-


เงื่อนไขตามมาตรการ	ผลการปฏิบัติตามมาตรการ	ปัญหา อุปสรรค ที่ไม่สามารถปฏิบัติตามมาตรการ และแนวทางแก้ไข	เอกสารอ้างอิง
2. ให้จัดทำป้ายเตือน “อันตรายจากการระเบิด” พร้อมทั้งระบุช่วงเวลาทำการระเบิดติดตั้งไว้ริมเส้นทางใกล้เคียงพื้นที่โครงการและตามแนวเขตพื้นที่โครงการ บริเวณที่สามารถมองเห็นได้ชัดเจน	<ul style="list-style-type: none"> ผู้ถือประทานบัตรได้ติดตั้งป้ายเตือน “อันตรายจากการระเบิด” พร้อมทั้งระบุช่วงเวลาทำการระเบิดได้อย่างชัดเจน โดยติดตั้งไว้บริเวณพื้นที่ที่สามารถมองเห็นได้อย่างชัดเจน 	-	<ul style="list-style-type: none"> เอกสารแนบ 3 รูปที่ 7  <p>ป้ายแสดงเวลาระเบิดหิน</p>
4. อุทกวิทยาและคุณภาพน้ำ			
1. ให้จัดทำบ่อรับน้ำภายในบ่อเหมือง (Sump) ซึ่งกำหนดให้ใช้พื้นที่จุดที่ต่ำที่สุดของบ่อเหมืองเป็นพื้นที่รับน้ำเนื้อที่ประมาณ 1 ไร่ ความลึก 1.5 เมตร ในการรองรับน้ำที่จะไหลบ่าในบริเวณหน้าเหมือง เพื่อป้องกันการชะล้างตะกอนมูลดินทรายออกสู่ภายนอก	<ul style="list-style-type: none"> การดำเนินการทำเหมืองได้มีการใช้พื้นที่บริเวณจุดต่ำสุดของการทำเหมืองในปัจจุบันเป็นพื้นที่รองรับน้ำไหลบ่าหน้าเหมือง เพื่อป้องกันการชะล้างตะกอนมูลดินทรายออกสู่ภายนอก 	-	<ul style="list-style-type: none"> เอกสารแนบ 3 รูปที่ 8  <p>บริเวณจุดต่ำสุดของการทำเหมือง</p>


เงื่อนไขตามมาตรการ	ผลการปฏิบัติตามมาตรการ	ปัญหา อุปสรรค ที่ไม่สามารถปฏิบัติตามมาตรการ และแนวทางแก้ไข	เอกสารอ้างอิง
2. ให้สร้างคันทำนบดินมีหน้าตัดเป็นรูปสี่เหลี่ยมคางหมู โดยแนวคันทำนบดินบริเวณด้านทิศตะวันออกเฉียงใต้ ทิศตะวันออก และทิศเหนือ มีขนาดฐานกว้าง 6 เมตร สันกว้าง 2 เมตร สูง 1.5 เมตร สำหรับร่องระบายน้ำเป็นรูปสี่เหลี่ยมคางหมูมีความกว้างท้องร่องประมาณ 1 เมตร ความกว้างปากร่องระบายน้ำประมาณ 1.5 เมตร และความลึกประมาณ 1 เมตร	<ul style="list-style-type: none"> ผู้ถือประทานบัตรได้สร้างคันทำนบดินบริเวณด้านทิศตะวันออกเฉียงใต้ ทิศตะวันออก และทิศเหนือของพื้นที่โครงการ เพื่อเบี่ยงเบนทิศทางการไหลลงสู่ภายนอก 	-	<ul style="list-style-type: none"> เอกสารแนบ 3 รูปที่ 9  <p>แนวคันทำนบดิน</p>
5. ทรัพยากรดิน			
1. ให้นำดินที่เกิดขึ้นจากการเปิดหน้าดินไปจัดสร้างคันทำนบดินบริเวณด้านทิศตะวันออกเฉียงเหนือ ทิศเหนือ และทิศตะวันตก และการปรับพื้นที่รวมถึงการจัดสร้างเส้นทางขนส่งแร่ภายในพื้นที่โครงการ ส่วนที่เหลือจะนำไปไม่เป็นหินคลุกทั้งหมด	<ul style="list-style-type: none"> สำหรับเปลือกดินและเศษหินที่เกิดขึ้นจากการเปิดหน้าเหมืองทางโครงการได้นำไปใช้ในการปรับปรุงคันทำนบดินและปรับพื้นที่ในบริเวณต่างๆ รวมถึงปรับปรุงเส้นทางขนส่งแร่ของโครงการ ส่วนที่เหลือจะนำเข้าสู่กระบวนการไม่บดเป็นหินคลุก ดังนั้นจึงไม่มีเปลือกดินและเศษหินเก็บกองไว้ภายในพื้นที่ประทานบัตร 	-	-

เงื่อนไขตามมาตรการ	ผลการปฏิบัติตามมาตรการ	ปัญหา อุปสรรค ที่ไม่สามารถปฏิบัติตามมาตรการ และแนวทางแก้ไข	เอกสารอ้างอิง
ทรัพยากรสิ่งแวดล้อมทางชีวภาพ			
1. ทรัพยากรป่าไม้ และสัตว์ป่า			
1. ให้กำหนดขอบเขตพื้นที่ที่ต้องใช้ในการดำเนินการทำเหมือง และพื้นที่เว้นการทำเหมืองให้ชัดเจน โดยการเว้นพื้นที่ไม่ทำเหมืองในระยะ 10 เมตร จากขอบเขตพื้นที่โครงการโดยรอบ และแสดงสัญลักษณ์หรือป้ายให้เห็นอย่างชัดเจน	<ul style="list-style-type: none">การดำเนินโครงการได้มีการกำหนดขอบเขตพื้นที่ดำเนินกิจกรรมต่างๆ ตามแผนผังโครงการทำเหมืองไว้อย่างชัดเจน และมีการเว้นพื้นที่ไม่ทำเหมืองบริเวณทางด้านทิศตะวันออกถึงทิศตะวันออกเฉียงใต้ เพื่อเป็นพื้นที่กันชน (Buffer Zone) สำหรับวัดถ้ำยอดทอง พร้อมทั้งติดตั้งป้ายแสดงข้อมูลและขอบเขตพื้นที่ประทานบัตรไว้บริเวณด้านหน้าพื้นที่โครงการให้มองเห็นได้อย่างชัดเจน และติดตั้งหมุดหลักเขตไว้โดยรอบเพื่อให้ง่ายต่อการตรวจสอบและการปฏิบัติงานในพื้นที่โครงการ	-	<ul style="list-style-type: none">เอกสารแนบ 3 รูปที่ 2 ถึงรูปที่ 4 <div></div> <p>พื้นที่เว้นการทำเหมือง</p> <div></div> <p>ป้ายประทานบัตร</p>

เงื่อนไขตามมาตรการ	ผลการปฏิบัติตามมาตรการ	ปัญหา อุปสรรค ที่ไม่สามารถปฏิบัติตามมาตรการ และแนวทางแก้ไข	เอกสารอ้างอิง
			 <p>ป้ายแสดงการใช้ประโยชน์พื้นที่ป่าไม้</p>  <p>หมุดหลักเขตพื้นที่ประทานบัตร</p>
2. ให้ติดป้ายเตือน “ห้ามจุดไฟเผาป่า” หรือ “ห้ามล่าสัตว์ป่า” ในบริเวณพื้นที่ที่มองเห็นได้ชัดเจนทั้งในพื้นที่โครงการและบริเวณใกล้เคียง รวมถึงดูแลให้พนักงานปฏิบัติตามอย่างเคร่งครัด	<ul style="list-style-type: none"> ผู้ถือประทานบัตรได้กำหนดกฎระเบียบห้ามพนักงานของโครงการจุดไฟเผาป่า หรือล่าสัตว์ป่า ในบริเวณพื้นที่โครงการและบริเวณใกล้เคียงพื้นที่โครงการ โดยกำหนดบทลงโทษในกรณีมีผู้ฝ่าฝืนไว้อย่างชัดเจน พร้อมทั้งกำชับพนักงานให้ช่วยกันสอดส่องดูแล หากพบเห็นการกระทำความผิดตามกฎหมายป่าไม้หรือข้อกำหนดที่เกี่ยวข้องกับการป่าไม้หรือสัตว์ป่าให้รีบแจ้งหน่วยงานที่เกี่ยวข้องเพื่อดำเนินการตามกฎหมายต่อไป 	-	<ul style="list-style-type: none"> เอกสารแนบ 3 รูปที่ 10  <p>ป้ายเตือนห้ามจุดไฟเผาป่า</p>

เงื่อนไขตามมาตรการ	ผลการปฏิบัติตามมาตรการ	ปัญหา อุปสรรค ที่ไม่สามารถปฏิบัติตามมาตรการ และแนวทางแก้ไข	เอกสารอ้างอิง
คุณค่าการใช้ประโยชน์ของมนุษย์			
1. การคมนาคม			
1. จัดทำป้ายสัญญาณเตือนภัย เช่น “ป้ายชะลอความเร็ว” “ระวังมีรถบรรทุกทุกเข้า-ออก” หรือสัญญาณไฟกระพริบบริเวณทางแยกบนถนนลาดยางส่วนบุคคลของกลุ่มโรงโม่หิน ทางหลวงชนบทสายบ้านห้วยไผ่-บ้านเขาถ้ำกูด และทางหลวงชนบทสายบ้านหนองข่อย-บ้านหนองรีน ก่อนเข้าสู่ถนนลูกรังที่เข้า-ออกโครงการ ช่วงก่อนถึงทางเลี้ยวเข้า-ออกในระยะประมาณ 50 เมตร และ 100 เมตร ทั้งสองด้าน พร้อมทั้งดูแลป้ายและสัญญาณไฟให้อยู่ในสภาพใช้งานได้	<ul style="list-style-type: none"> ผู้ถือประทานบัตรได้จัดทำป้ายสัญญาณเตือนภัยด้านการจราจร ได้แก่ ป้ายเตือนระวังรถบรรทุกทุกเข้า-ออก และป้ายจำกัดความเร็ว โดยติดตั้งไว้บริเวณทางแยกเข้า-ออกโรงโม่หิน พร้อมทั้งดูแลป้ายเตือนให้อยู่ในสภาพใช้งานได้อยู่เสมอ 	-	<ul style="list-style-type: none"> เอกสารแนบ 3 รูปที่ 11  <p>ป้ายจำกัดความเร็ว</p>  <p>ป้ายเตือนระวังรถบรรทุกทุกเข้า-ออก</p>
2. ทำป้ายเตือนจำกัดความเร็วของรถบรรทุกที่ออกสู่แหล่งรับซื้อภายนอก ในช่วงถนนลาดยางส่วนบุคคลของกลุ่มโรงโม่หินไปยังทางหลวงชนบทสายบ้านห้วยไผ่-บ้านเขาถ้ำกูด และทางหลวงชนบทสายบ้านหนองข่อย-บ้านหนองรีน ให้ใช้ความเร็วไม่เกิน 30 กิโลเมตรต่อชั่วโมง โดยการติดตั้งป้ายเตือนไว้ให้เห็นอย่างชัดเจน	<ul style="list-style-type: none"> ผู้ถือประทานบัตรได้จัดทำป้ายจำกัดความเร็วของรถบรรทุกที่ขนส่งแร่ออกสู่แหล่งรับซื้อภายนอก ในช่วงถนนลาดยางส่วนบุคคล และเส้นทางขนส่งแร่จากหน้าเหมืองถึงโรงโม่หิน ให้ใช้ความเร็วไม่เกิน 30 กิโลเมตรต่อชั่วโมง โดยติดตั้งไว้ริมเส้นทางขนส่งแร่ในบริเวณที่สามารถมองเห็นได้อย่างชัดเจน 	-	

เงื่อนไขตามมาตรการ	ผลการปฏิบัติตามมาตรการ	ปัญหา อุปสรรค ที่ไม่สามารถปฏิบัติตามมาตรการ และแนวทางแก้ไข	เอกสารอ้างอิง
3. ให้จัดทำป้ายแสดงรายละเอียดเกี่ยวกับรถบรรทุก แร่ของโครงการ ได้แก่ ชื่อผู้ประกอบการ เบอร์โทรศัพท์ ติดต่อ ชื่อพนักงานขับรถ และหมายเลขทะเบียนรถ ติดไว้กับตัวรถในตำแหน่งที่สามารถมองเห็นชัดเจน เพื่อให้ราษฎรที่อยู่ริมเส้นทางสามารถร้องเรียนได้ ในกรณีที่มีการขับเร็วและสร้างความเดือดร้อนแก่ราษฎรที่ใช้เส้นทางร่วมกับโครงการ	<ul style="list-style-type: none"> ผู้ถือประทานบัตรได้จัดทำป้ายแสดงรายละเอียดเกี่ยวกับรถบรรทุกแร่ของโครงการติดไว้กับตัวรถในตำแหน่งที่สามารถมองเห็นชัดเจน เพื่อให้ราษฎรที่อยู่ริมเส้นทางสามารถร้องเรียนได้ ในกรณีที่มีการขับเร็วและสร้างความเดือดร้อนแก่ราษฎรที่ใช้เส้นทางร่วมกับโครงการ 	-	<ul style="list-style-type: none"> เอกสารแนบ 3 รูปที่ 12  <p>ป้ายแสดงชื่อโครงการติดไว้กับรถบรรทุก</p>
คุณค่าต่อคุณภาพชีวิต			
1. เศรษฐกิจและสังคม และการมีส่วนร่วมของประชาชน			
1. ให้จ้างแรงงานในท้องถิ่นให้มากที่สุด และให้อัตราค่าแรงเป็นไปตามประกาศกระทรวงแรงงานกำหนด	<ul style="list-style-type: none"> ผู้ถือประทานบัตรได้พิจารณาจ้างแรงงานในท้องถิ่นเป็นหลัก และให้อัตราค่าแรงเป็นไปตามประกาศกระทรวงแรงงานกำหนด โดยจะพิจารณาจากความรู้ ความเชี่ยวชาญให้เหมาะสมกับงานที่ต้องปฏิบัติ เพื่อประสิทธิภาพและความปลอดภัยในการทำงาน 	-	-
2. ให้กำหนดกฎระเบียบหรือข้อบังคับที่ชัดเจนและเข้มงวด เพื่อควบคุมพฤติกรรมของพนักงานไม่ให้ก่อปัญหาแก่ชุมชน	<ul style="list-style-type: none"> ผู้ถือประทานบัตรได้กำหนดกฎระเบียบและข้อบังคับในการดำเนินโครงการ เพื่อควบคุมพฤติกรรมของพนักงานไม่ให้ก่อปัญหาแก่ชุมชน 	-	-



เงื่อนไขตามมาตรการ	ผลการปฏิบัติตามมาตรการ	ปัญหา อุปสรรค ที่ไม่สามารถปฏิบัติตามมาตรการ และแนวทางแก้ไข	เอกสารอ้างอิง
3. ให้จัดทำป้ายแสดงข้อมูลเกี่ยวกับโครงการ ได้แก่ หมายเลขประทานบัตร เนื้อที่ ระยะเวลาการทำเหมือง และผู้รับผิดชอบ ไว้บริเวณด้านหน้าพื้นที่โครงการหรือบริเวณที่สามารถพบเห็นได้ทั่วไป ให้แล้วเสร็จก่อนเปิดการทำเหมือง	<ul style="list-style-type: none"> ผู้ถือประทานบัตรได้จัดทำป้ายแสดงข้อมูลเกี่ยวกับโครงการ ได้แก่ หมายเลขประทานบัตร เนื้อที่ ระยะเวลาการทำเหมือง และผู้รับผิดชอบ โดยติดตั้งไว้ด้านหน้าโครงการในบริเวณที่สามารถมองเห็นได้อย่างชัดเจน 	-	<ul style="list-style-type: none"> เอกสารแนบ 3 รูปที่ 3  <p>ป้ายประทานบัตร</p>
4. ให้มีการแต่งตั้งคณะกรรมการมวลชนสัมพันธ์ ประกอบด้วย เจ้าของโครงการ ผู้แทนภาครัฐจากหน่วยงานท้องถิ่นและผู้แทนภาคประชาชน จากชุมชน โรงเรียน วัด และเจ้าหน้าที่สาธารณสุขในพื้นที่ เข้าร่วมเป็นกรรมการทำหน้าที่บริหารจัดการ “กองทุนเฝ้าระวังสุขภาพ” และ “กองทุนพัฒนาหมู่บ้านรอบพื้นที่เหมืองแร่” และเพื่อทำหน้าที่สร้างความสัมพันธ์อันดีต่อชุมชน ประชาสัมพันธ์โครงการ ตรวจสอบและแก้ไขข้อร้องเรียน ประสานกับผู้นำชุมชน และติดตามตรวจสอบผลการปฏิบัติตามมาตรการป้องกันและแก้ไขผลกระทบสิ่งแวดล้อม รวมทั้งให้เสนอรายงานการดำเนินการของคณะกรรมการมวลชนสัมพันธ์ต่อหน่วยงานที่เกี่ยวข้อง เพื่อให้หน่วยงานดังกล่าวได้รับทราบ ปีละ 1 ครั้ง	<ul style="list-style-type: none"> ผู้ถือประทานบัตรได้ร่วมกับผู้ประกอบการเหมืองแร่กลุ่มเขาสามง่ามในการจัดตั้งคณะกรรมการมวลชนสัมพันธ์ เพื่อทำหน้าที่ประชาสัมพันธ์ข้อมูลข่าวสารเกี่ยวกับโครงการและการติดตามตรวจสอบผลกระทบ รวมทั้งรับเรื่องร้องเรียนต่างๆ ที่เกิดจากการดำเนินโครงการ เพื่อหาข้อยุติ และแนวทางแก้ไข โดยประกอบด้วย ฝ่ายผู้ประกอบการเหมืองแร่ ฝ่ายชุมชน และหน่วยงานราชการในท้องถิ่น 	-	<ul style="list-style-type: none"> เอกสารแนบ 5

เงื่อนไขตามมาตรการ	ผลการปฏิบัติตามมาตรการ	ปัญหา อุปสรรค ที่ไม่สามารถปฏิบัติตามมาตรการ และแนวทางแก้ไข	เอกสารอ้างอิง
<p>5. ให้คณะกรรมการมวลชนสัมพันธ์ติดตามแผนงานด้านการประชาสัมพันธ์เพื่อเป็นการสร้างความเข้าใจและสร้างความสัมพันธ์ที่ดีระหว่างโครงการกับราษฎรที่อยู่ใกล้เคียง ซึ่งประกอบด้วย</p> <ul style="list-style-type: none"> - แผนงานการจัดการสิ่งแวดล้อม - แผนงานด้านประชาสัมพันธ์ - แผนสร้างความรู้ความเข้าใจ - แผนปฏิบัติการด้านสิ่งแวดล้อม - แผนงานจัดการกองทุนเฝ้าระวังสุขภาพ กองทุนพัฒนาหมู่บ้านรอบพื้นที่เหมืองแร่ และกองทุนฟื้นฟูพื้นที่จากการทำเหมืองแร่ 	<ul style="list-style-type: none"> ● คณะกรรมการมวลชนสัมพันธ์ของโครงการได้มีการติดตามแผนงานด้านการประชาสัมพันธ์ เพื่อเป็นการสร้างความเข้าใจและสร้างความสัมพันธ์ที่ดีระหว่างโครงการกับราษฎรที่อยู่ใกล้เคียง 	-	-
<p>6. ให้จัดตั้งกองทุนพัฒนาหมู่บ้านรอบพื้นที่เหมืองแร่ ผู้ถือประทานบัตรจะต้องจัดตั้ง “กองทุนพัฒนาหมู่บ้านรอบพื้นที่เหมืองแร่” ตามประกาศกรมอุตสาหกรรมพื้นฐานและการเหมืองแร่ เรื่อง แนวทางบริหารจัดการกองทุนพัฒนาหมู่บ้านรอบพื้นที่เหมืองแร่ พ.ศ. 2559 เพื่อเป็นงบประมาณในการดำเนินกิจกรรมพัฒนาคุณภาพชีวิตของประชาชนในชุมชนโดยรอบพื้นที่ประทานบัตร วัตถุประสงค์เพื่อเป็นค่าใช้จ่ายในการดำเนินกิจกรรมเกี่ยวกับการพัฒนาหมู่บ้านรอบพื้นที่ประทานบัตร และพื้นที่ที่เกี่ยวข้องกับประทานบัตร โดยมีคณะกรรมการมวลชนสัมพันธ์เป็นผู้กำกับดูแลในการใช้จ่ายงบประมาณในแต่ละปี ทั้งนี้ การบริหารจัดการกองทุนและการจัดการ</p>	<ul style="list-style-type: none"> ● ผู้ถือประทานบัตรได้จัดตั้งกองทุนพัฒนาหมู่บ้านรอบพื้นที่เหมืองแร่เพื่อเป็นงบประมาณในการดำเนินโครงการพัฒนาคุณภาพชีวิตของประชาชนในชุมชนโดยรอบพื้นที่เหมืองแร่ ตามยอดวงเงินขั้นต่ำหรือคิดตามสัดส่วนต่ออัตราการผลิต โดยโครงการได้จัดทำรายงานการบริหารจัดการกองทุนพัฒนาหมู่บ้านเสนอต่อหน่วยงานที่เกี่ยวข้อง 	-	<ul style="list-style-type: none"> ● เอกสารแนบ 6


เงื่อนไขตามมาตรการ	ผลการปฏิบัติตามมาตรการ	ปัญหา อุปสรรค ที่ไม่สามารถปฏิบัติตามมาตรการ และแนวทางแก้ไข	เอกสารอ้างอิง
เงินกองทุนให้เป็นไปตามแนวทางที่กรมอุตสาหกรรมพื้นฐานและการเหมืองแร่กำหนด			
2. สาธารณสุข			
1. ให้จัดตั้งกองทุนเฝ้าระวังสุขภาพ ผู้ถือประทานบัตรจะต้องจัดตั้ง “กองทุนเฝ้าระวังภาวะสุขภาพ” ตามประกาศกรมอุตสาหกรรมพื้นฐานและการเหมืองแร่ เรื่อง แนวทางการบริหารจัดการกองทุนเฝ้าระวังสุขภาพสำหรับโครงการเหมืองแร่ พ.ศ. 2559 เพื่อใช้ในกิจกรรมการเฝ้าระวังภาวะสุขภาพของชุมชน วัตถุประสงค์เพื่อเป็นค่าใช้จ่ายสำหรับการดำเนินกิจกรรมการเฝ้าระวังสุขภาพอนามัยหรือการตรวจสุขภาพของประชาชน รวมทั้งสนับสนุนกิจกรรมที่เกี่ยวข้องกับสาธารณสุขของชุมชนโดยมีคณะกรรมการมวลชนสัมพันธ์เป็นผู้นำกับดูแลในการใช้จ่ายงบประมาณในแต่ละปี ทั้งนี้ การบริหารจัดการกองทุนและการจัดการเงินกองทุนให้เป็นไปตามแนวทางที่กรมอุตสาหกรรมพื้นฐานและการเหมืองแร่กำหนด	<ul style="list-style-type: none"> ผู้ถือประทานบัตรได้จัดตั้งกองทุนเฝ้าระวังสุขภาพเพื่อเป็นงบประมาณในการเฝ้าระวังหรือตรวจสุขภาพที่เกี่ยวข้องจากกิจกรรมการทำเหมืองสำหรับประชาชนที่อาศัยอยู่โดยรอบพื้นที่เหมืองแร่ โดยโครงการได้จัดทำรายงานการบริหารจัดการกองทุนเฝ้าระวังสุขภาพเสนอต่อกรมอุตสาหกรรมพื้นฐานและการเหมืองแร่ และหน่วยงานที่เกี่ยวข้อง 	-	<ul style="list-style-type: none"> เอกสารแนบ 7



เงื่อนไขตามมาตรการ	ผลการปฏิบัติตามมาตรการ	ปัญหา อุปสรรค ที่ไม่สามารถปฏิบัติตามมาตรการ และแนวทางแก้ไข	เอกสารอ้างอิง
3. อาชีวอนามัยและความปลอดภัย			
1. ให้มีการตรวจสอบสุขภาพของพนักงานก่อนเข้าทำงาน และการตรวจสอบสุขภาพประจำปีทุกปี โดยประกอบไปด้วย การตรวจโรคทั่วไป และการตรวจตามความเสี่ยงเฉพาะด้าน ได้แก่ สมรรถภาพปอด และสมรรถภาพการได้ยิน เพื่อเป็นการตรวจคัดกรองโรคเบื้องต้น และเป็นข้อมูลพื้นฐานสำหรับเปรียบเทียบกับผลตรวจสุขภาพประจำปี ตลอดระยะเวลาที่มีการดำเนินโครงการ	<ul style="list-style-type: none"> ผู้ถือประทานบัตรได้จัดให้มีการตรวจสอบสุขภาพพนักงานก่อนรับเข้าทำงาน และตรวจสุขภาพประจำปี ปีละ 1 ครั้ง เพื่อเป็นการตรวจคัดกรองโรคเบื้องต้น และเป็นข้อมูลพื้นฐานสำหรับเปรียบเทียบกับผลตรวจสุขภาพประจำปี ตลอดระยะเวลาที่มีการดำเนินโครงการ โดยผู้ถือประทานบัตรได้ดำเนินการจัดกิจกรรมการตรวจสุขภาพให้กับพนักงานครั้งล่าสุดในปี 2568 	-	<ul style="list-style-type: none"> เอกสารแนบ 8
2. ให้มีการฝึกอบรมเกี่ยวกับข้อบังคับและคู่มือว่าด้วยความปลอดภัยในการทำงานให้กับพนักงานใหม่หรือพนักงานที่มีการเปลี่ยนหน้าที่การทำงาน เพื่อให้พนักงานสามารถปฏิบัติหน้าที่ได้อย่างถูกต้องและปลอดภัย ตลอดจนแจ้งให้ทราบถึงข้อมูลเกี่ยวกับอันตรายและวิธีป้องกันอันตรายที่อาจเกิดจากการทำงานให้ทราบก่อนปฏิบัติงาน ตลอดจนให้การศึกษาอบรมแก่พนักงานถึงวิธีการทำงานของเครื่องจักรกลแต่ละชนิดและอุปกรณ์แต่ละประเภทหรือเมื่อมีการเปลี่ยนแปลงเครื่องจักรใหม่ จนมั่นใจว่าพนักงานสามารถทำงานได้อย่างปลอดภัย	<ul style="list-style-type: none"> ผู้ถือประทานบัตรได้จัดอบรมเกี่ยวกับข้อบังคับและคู่มือว่าด้วยความปลอดภัยในการทำงานทุกครั้งที่มีการรับพนักงานเข้ามาใหม่หรือมีการเปลี่ยนหน้าที่การทำงาน เพื่อให้พนักงานสามารถปฏิบัติงานได้อย่างถูกต้องและปลอดภัย ตลอดจนให้การศึกษาอบรมแก่พนักงานถึงวิธีการทำงานของเครื่องจักรกลแต่ละชนิด และอุปกรณ์แต่ละประเภท หรือเมื่อมีการเปลี่ยนแปลงเครื่องจักรใหม่จนมั่นใจว่าพนักงานสามารถทำงานได้อย่างปลอดภัย 	-	-




เงื่อนไขตามมาตรการ	ผลการปฏิบัติตามมาตรการ	ปัญหา อุปสรรค ที่ไม่สามารถปฏิบัติตามมาตรการ และแนวทางแก้ไข	เอกสารอ้างอิง
<p>3. ให้จัดทำป้ายมาตรการ/นโยบายด้านความปลอดภัย และนโยบายด้านสิ่งแวดล้อม ตลอดจนป้ายเตือนต่างๆ เช่น เสี่ยงดัง ฝุ่นละออง เป็นต้น เพื่อให้พนักงานได้มองเห็นชัดเจนก่อนที่จะเข้าไปบริเวณพื้นที่เหมืองแร่และพื้นที่เสี่ยงของโครงการ และใช้เป็นแนวทางในการปฏิบัติของพนักงานก่อนเข้าพื้นที่ดังกล่าว โดยพนักงานต้องมีการสวมอุปกรณ์ป้องกันอันตรายตลอดระยะเวลาการทำงานในบริเวณพื้นที่ดังกล่าว</p>	<ul style="list-style-type: none"> ผู้ถือประทานบัตรได้จัดทำนโยบายด้านความปลอดภัย และป้ายเตือนต่างๆ ในด้านความปลอดภัย จากการทำงาน โดยติดตั้งไว้บริเวณที่พนักงานสามารถมองเห็นได้อย่างชัดเจน เพื่อใช้เป็นแนวทางในการปฏิบัติของพนักงานก่อนเข้าพื้นที่ทำงาน พร้อมทั้งจัดเตรียมอุปกรณ์ป้องกันอันตรายส่วนบุคคลให้กับพนักงานของโครงการได้สวมใส่ตลอดระยะเวลาที่ปฏิบัติงาน 	<p>-</p>	<ul style="list-style-type: none"> เอกสารแนบ 3 รูปที่ 13 และรูปที่ 14 <div data-bbox="1765 472 2069 699" data-label="Image"> </div> <p>ป้ายเตือนด้านความปลอดภัย</p> <div data-bbox="1765 769 2069 995" data-label="Image"> </div> <p>ป้ายนโยบายด้านสิ่งแวดล้อม</p> <div data-bbox="1765 1066 2069 1292" data-label="Image"> </div> <p>พนักงานสวมใส่อุปกรณ์ป้องกันอันตรายส่วนบุคคล</p>




เงื่อนไขตามมาตรการ	ผลการปฏิบัติตามมาตรการ	ปัญหา อุปสรรค ที่ไม่สามารถปฏิบัติตามมาตรการ และแนวทางแก้ไข	เอกสารอ้างอิง
4. ให้จัดหาอุปกรณ์ป้องกันอันตรายส่วนบุคคลที่ได้มาตรฐานตามประกาศกรมสวัสดิการและคุ้มครองแรงงานกำหนด โดยให้เหมาะสมกับชนิดหรือประเภทของงานที่พนักงานปฏิบัติ นอกจากนี้ โครงการต้องกำหนดเป็นระเบียบปฏิบัติให้พนักงานของโครงการทุกคนต้องสวมใส่อุปกรณ์ป้องกันอันตรายส่วนบุคคลอย่างครบถ้วน และถูกต้องตามป้ายเตือนทุกครั้งก่อนเข้าเขตการทำเหมืองหรือพื้นที่เสี่ยงอันตราย และมีการจัดอบรมเกี่ยวกับวิธีการใช้และการบำรุงรักษาอุปกรณ์ป้องกันอันตรายอย่างถูกวิธี ตลอดจนการบำรุงรักษาอุปกรณ์ป้องกันอันตรายส่วนบุคคลตลอดระยะเวลาการใช้งาน	<ul style="list-style-type: none"> ผู้ถือประทานบัตรได้จัดเตรียมและควบคุมดูแลให้พนักงานของโครงการสวมใส่อุปกรณ์ป้องกันอันตรายตลอดระยะเวลาที่ปฏิบัติงาน โดยพิจารณาให้เหมาะสมกับลักษณะและประเภทของงานที่ปฏิบัติ พร้อมทั้งจัดอบรมเกี่ยวกับการสวมใส่อุปกรณ์อย่างถูกวิธี รวมถึงวิธีใช้อุปกรณ์ป้องกันและการบำรุงรักษาอุปกรณ์ป้องกันอันตรายส่วนบุคคลตลอดระยะเวลาการใช้งาน 	-	<ul style="list-style-type: none"> เอกสารแนบ 3 รูปที่ 14  <p>พนักงานสวมใส่อุปกรณ์ป้องกันอันตรายส่วนบุคคล</p>
4. ทศนิยมภาพ			
1. ให้ปลูกพันธุ์ไม้ท้องถิ่น ได้แก่ ประดู่ แสมสาร เสี้ยวป่า ตะแบก และพันธุ์ไม้ที่มีผลเป็นอาหารของสัตว์ป่า และนก ได้แก่ ตะขบฝรั่ง และพุทรา บนแนวคันทำนบดินในเขตพื้นที่เวนไม่ทำเหมืองระยะ 10 เมตร บริเวณด้านทิศตะวันออกเฉียงเหนือ ทิศเหนือ และทิศตะวันตกของโครงการ โดยปลูกเป็นแถวสลับฟันปลา ระยะห่างต้นและแถวประมาณ 2x2 เมตร เพื่อเป็นแนวบดบังทัศนียภาพจากการทำเหมืองของโครงการ	<ul style="list-style-type: none"> การดำเนินโครงการได้มีการรักษาแนวต้นไม้เดิมที่มีอยู่ในบริเวณพื้นที่เวนการทำเหมือง พร้อมทั้งปลูกต้นไม้เสริมในพื้นที่ที่สามารถดำเนินการได้ สำหรับบริเวณพื้นที่ที่ยังเดินทางเหมืองไปไม่ถึงจะยังคงรักษาสภาพพื้นที่เดิมไว้ให้มากที่สุด 	-	<ul style="list-style-type: none"> เอกสารแนบ 3 รูปที่ 5  <p>แนวต้นไม้ในบริเวณพื้นที่โครงการ</p>




ตารางที่ 2-3 มาตรการป้องกันและแก้ไขผลกระทบสิ่งแวดล้อมในระยะดำเนินการทำเหมือง



เงื่อนไขตามมาตรการ	ผลการปฏิบัติตามมาตรการ	ปัญหา อุปสรรค ที่ไม่สามารถปฏิบัติ ตามมาตรการ และแนวทางแก้ไข	รูปภาพ/เอกสารอ้างอิง
ทรัพยากรสิ่งแวดล้อมทางกายภาพ			
1. ลักษณะภูมิประเทศ			
1. ให้ออกแบบหน้าเหมืองให้มีลักษณะเป็นขั้นบันได (Benching Method) ให้มีความสูงประมาณ 10 เมตร และมีความกว้างประมาณ 10 เมตร และควบคุมความลาดชันรวม (Overall Slope) ไม่ให้เกิน 45 องศา พร้อมทั้งตรวจสอบสภาพหน้าเหมืองให้อยู่ในสภาพที่ปลอดภัยจากการพังทลายก่อนเข้าปฏิบัติงานในแต่ละวัน	<ul style="list-style-type: none"> วิศวกรผู้ควบคุมการทำเหมืองของโครงการได้ออกแบบและเปิดดำเนินการทำเหมืองในลักษณะขั้นบันได (Benching Method) โดยควบคุมความสูงของขั้นบันไดแต่ละขั้นไม่เกิน 10 เมตร และความกว้างของขั้นบันไดไม่น้อยกว่า 10 เมตร พร้อมทั้งควบคุมความลาดชันรวม (Overall Slope) ไม่ให้เกิน 45 องศา ตามแผนผังโครงการทำเหมืองและเงื่อนไขมาตรการกำหนด พร้อมทั้งตรวจสอบสภาพหน้าเหมืองให้อยู่ในสภาพที่ปลอดภัยจากการพังทลายก่อนเข้าปฏิบัติงานในแต่ละวัน 	-	<ul style="list-style-type: none"> เอกสารแนบ 3 รูปที่ 15  <p>พื้นที่หน้าเหมืองปัจจุบัน</p>
2. ให้ตรวจสอบเสถียรภาพหน้าเหมืองอยู่เสมอ หากพบว่าบริเวณใดไม่ปลอดภัยหรือมีโอกาสพังทลายให้ดำเนินการแก้ไขให้มีความปลอดภัยโดยเร็ว	<ul style="list-style-type: none"> วิศวกรผู้ควบคุมของโครงการได้จัดให้มีคนงานเข้าไปตรวจสอบเสถียรภาพของหน้าเหมืองทุกครั้งก่อนที่จะเข้าไปปฏิบัติงานบริเวณหน้าเหมืองในแต่ละวัน 	-	-

เงื่อนไขตามมาตรการ	ผลการปฏิบัติตามมาตรการ	ปัญหา อุปสรรค ที่ไม่สามารถปฏิบัติตามมาตรการ และแนวทางแก้ไข	รูปภาพ/เอกสารอ้างอิง
3. ให้ดูแลรักษาดันไม้ที่ปลูกไว้ให้เจริญเติบโตอย่างสม่ำเสมอหากพบว่าต้นใดตายหรือไม่เจริญเติบโตให้ปลูกทดแทนทันที	<ul style="list-style-type: none"> ผู้ถือประทานบัตรได้ดูแลรักษาดันไม้ที่มีอยู่เดิมในบริเวณพื้นที่เว้นจากการทำเหมืองให้มีการเจริญเติบโตที่ดีอยู่เสมอ หากพบว่าต้นใดตายลงจะดำเนินการปลูกทดแทนทันที เพื่อเป็นแนวกันชนป้องกันฝุ่นละอองแพร่กระจายออกสู่ภายนอก 	-	<ul style="list-style-type: none"> เอกสารแนบ 3 รูปที่ 5  <p>แนวต้นไม้ในบริเวณพื้นที่โครงการ</p>
2. คุณภาพอากาศ			
1. ให้ใช้เครื่องเจาะรุดรระเบิดที่มีอุปกรณ์เก็บฝุ่นติดไว้กับหัวเจาะ เพื่อป้องกันการฟุ้งกระจายของฝุ่นละอองขณะทำการเจาะรุดรระเบิด	<ul style="list-style-type: none"> การทำเหมืองของโครงการได้มีการใช้เครื่องเจาะรุดรระเบิดที่มีอุปกรณ์เก็บฝุ่นติดไว้กับหัวเจาะ เพื่อป้องกันการฟุ้งกระจายของฝุ่นละอองขณะทำการเจาะรุดรระเบิด 	-	<ul style="list-style-type: none"> เอกสารแนบ 3 รูปที่ 16  <p>รถเจาะรุดรระเบิด</p>

เงื่อนไขตามมาตรการ	ผลการปฏิบัติตามมาตรการ	ปัญหา อุปสรรค ที่ไม่สามารถปฏิบัติตามมาตรการ และแนวทางแก้ไข	รูปภาพ/เอกสารอ้างอิง
2. ให้ฉีดพรมน้ำบนเส้นทางถนนลูกรังที่ใช้ขนส่งแร่จากพื้นที่หน้าเหมืองไปโรงโม่หินของโครงการ อย่างน้อยวันละ 4 ครั้ง หรือตามสภาพอากาศในแต่ละวัน และหมั่นดูแลสภาพผิวถนนให้มีสภาพดีอยู่เสมอ	<ul style="list-style-type: none"> การดำเนินการของโครงการได้มีมาตรการในการลดผลกระทบด้านการฟุ้งกระจายของฝุ่นละอองจากการขนส่งแร่ภายในพื้นที่โครงการ โดยได้ฉีดพรมน้ำเส้นทางขนส่งแร่ในพื้นที่โครงการ บริเวณโรงโม่หิน รวมถึงบริเวณอื่นๆ ที่เกิดฝุ่นละออง วันละ 3-4 ครั้ง หรือตามสภาพภูมิอากาศในแต่ละวัน 	-	<ul style="list-style-type: none"> เอกสารแนบ 3 รูปที่ 17  <p>การฉีดพรมน้ำเส้นทางขนส่งแร่</p>
3. ควบคุมความเร็วรถบรรทุกทุกขนส่งแร่ที่วิ่งไปมา ระหว่างหน้าเหมืองถึงโรงโม่หิน โดยเฉพาะถนนลูกรังจากหน้าเหมืองถึงทางแยกเข้าถนนลาดยางส่วนบุคคลของกลุ่มโรงโม่หิน และการขนส่งหินออกสู่แหล่งรับซื้อภายนอกในช่วงถนนลาดยางส่วนบุคคลของกลุ่มโรงโม่หิน และทางหลวงชนบทสายบ้านห้วยไผ่-บ้านเขาถ้ำกุ่มขุร และทางหลวงชนบทสายบ้านหนองข่อย-บ้านหนองรีน ให้ใช้ความเร็วไม่เกิน 30 กิโลเมตรต่อชั่วโมง โดยการติดตั้งป้ายเตือนไว้ริมเส้นทางให้เห็นอย่างชัดเจน	<ul style="list-style-type: none"> ผู้ถือประทานบัตรได้จัดทำและติดตั้งป้ายจำกัดความเร็วของรถบรรทุกที่ขนส่งแร่ออกสู่แหล่งรับซื้อภายนอกในช่วงถนนลาดยางส่วนบุคคล และเส้นทางขนส่งแร่จากหน้าเหมืองถึงโรงโม่หิน ให้ใช้ความเร็วไม่เกิน 30 กิโลเมตรต่อชั่วโมง โดยติดตั้งไว้ริมเส้นทางขนส่งแร่ในบริเวณที่สามารถมองเห็นได้อย่างชัดเจน 	-	<ul style="list-style-type: none"> เอกสารแนบ 3 รูปที่ 11  <p>ป้ายจำกัดความเร็ว</p>  <p>ป้ายเตือนระวางรถบรรทุกทุกเข้า-ออก</p>


เงื่อนไขตามมาตรการ	ผลการปฏิบัติตามมาตรการ	ปัญหา อุปสรรค ที่ไม่สามารถปฏิบัติตามมาตรการ และแนวทางแก้ไข	รูปภาพ/เอกสารอ้างอิง
4. ให้รถบรรทุกที่ขนส่งแร่ออกไปยังแหล่งรับซื้อภายนอกต้องอยู่ในสภาพที่ดีไม่มีรอยรั่วให้หินร่วงหล่นได้ โดยการปิดคลุมผ้าใบอย่างมิดชิด และมีระบบล้างล้อรถก่อนขนส่งแร่ออกไปยังแหล่งรับซื้อภายนอก	<ul style="list-style-type: none"> ผู้ถือประทานบัตรได้ออกกฎระเบียบให้รถบรรทุกที่จะลำเลียงแร่ออกจากโรงโม่หิน ทำการปิดคลุมกระบะบรรทุกด้วยผ้าใบอย่างมิดชิด เพื่อป้องกันหินปลิวกระเด็นหรือร่วงหล่นลงสู่ผิวถนน ทั้งนี้ ได้มีการติดตั้งป้ายเตือนให้มีการปิดคลุมผ้าใบไว้บริเวณด้านหน้าทางเข้า-ออกพื้นที่โรงโม่หินให้สามารถมองเห็นได้อย่างชัดเจน พร้อมทั้งจัดเตรียมลานล้างล้อรถบรรทุกไว้ในพื้นที่โรงโม่หิน โดยควบคุมให้มีการล้างล้อรถบรรทุกก่อนขนส่งหินออกสู่ภายนอก 	-	<ul style="list-style-type: none"> เอกสารแนบ 3 รูปที่ 18 และรูปที่ 19  <p>การปิดคลุมผ้าใบรถบรรทุก</p>  <p>ป้ายเตือนให้ปิดคลุมผ้าใบรถบรรทุก</p>  <p>จุดล้างล้อรถบรรทุก</p>


เงื่อนไขตามมาตรการ	ผลการปฏิบัติตามมาตรการ	ปัญหา อุปสรรค ที่ไม่สามารถปฏิบัติตามมาตรการ และแนวทางแก้ไข	รูปภาพ/เอกสารอ้างอิง
5. ให้ดูแลรักษาและปรับปรุงระบบป้องกันผลกระทบสิ่งแวดล้อมของโรงโม่หินให้เป็นไปตามประกาศกรมอุตสาหกรรมพื้นฐานและการเหมืองแร่ เรื่อง ให้โรงโม่บดหรือย่อยหินมีระบบป้องกันผลกระทบสิ่งแวดล้อมอย่างเคร่งครัด	<ul style="list-style-type: none"> ผู้ถือประทานบัตรได้ปรับปรุงระบบป้องกันผลกระทบสิ่งแวดล้อมจากการโม่ บด และย่อยหิน ตามประกาศกรมอุตสาหกรรมพื้นฐานและการเหมืองแร่ เรื่อง ให้โรงโม่บดหรือย่อยหินมีระบบป้องกันผลกระทบสิ่งแวดล้อมโดยเคร่งครัด รวมทั้งดูแลรักษาให้มีประสิทธิภาพที่ดีอยู่เสมอ 	-	<ul style="list-style-type: none"> เอกสารแนบ 3 รูปที่ 6  <p>อาคารปิดคลุมโรงโม่หิน</p>  <p>อาคารปิดคลุมยังรับหินใหญ่</p>  <p>หลังคาปิดคลุมสายพานลำเลียง</p>


เงื่อนไขตามมาตรการ	ผลการปฏิบัติตามมาตรการ	ปัญหา อุปสรรค ที่ไม่สามารถปฏิบัติตามมาตรการ และแนวทางแก้ไข	รูปภาพ/เอกสารอ้างอิง
			 <p>ระบบสเปรย์น้ำ</p>
3. ระดับเสี่ยง แรงสั่นสะเทือน			
1. ให้ดูแลรักษาสภาพเครื่องจักรและอุปกรณ์ต่างๆ ให้อยู่ในสภาพที่สมบูรณ์สามารถใช้งานได้ตามปกติ เพื่อลดระดับเสี่ยงจากการทำงานของเครื่องจักรต่างๆ	<ul style="list-style-type: none"> พนักงานซ่อมบำรุงของโครงการได้มีการดูแลรักษา สภาพเครื่องจักรและอุปกรณ์ต่างๆ ให้อยู่ในสภาพที่สมบูรณ์สามารถใช้งานได้ตามสภาพปกติเพื่อลดระดับเสี่ยงจากการทำงานของเครื่องจักรต่างๆ โดยผู้ถือประทานบัตรได้มีการจัดสร้างโรงซ่อมบำรุงไว้ในพื้นที่โรงโม่หินของโครงการ คือ โรงโม่เขาหินสวาย 	-	<ul style="list-style-type: none"> เอกสารแนบ 3 รูปที่ 20  <p>โรงซ่อมบำรุงของโครงการ</p>
2. ห้ามทำเหมืองและกิจกรรมที่เกี่ยวข้องในช่วงเวลากลางคืน ซึ่งเป็นเวลาพักผ่อนของราษฎรในชุมชนใกล้เคียง	<ul style="list-style-type: none"> ผู้ถือประทานบัตรได้ออกกฎระเบียบให้งดการทำเหมืองและกิจกรรมที่เกี่ยวข้องในช่วงเวลากลางคืน ซึ่งเป็นเวลาพักผ่อนของราษฎรในชุมชนที่อยู่ใกล้เคียง 	-	-

เงื่อนไขตามมาตรการ	ผลการปฏิบัติตามมาตรการ	ปัญหา อุปสรรค ที่ไม่สามารถปฏิบัติตามมาตรการ และแนวทางแก้ไข	รูปภาพ/เอกสารอ้างอิง
3. ให้ปฏิบัติตามมาตรการลดผลกระทบจากการใช้วัตถุระเบิดอย่างเคร่งครัด ดังนี้	<ul style="list-style-type: none"> การดำเนินการทำเหมืองของโครงการได้มีการปฏิบัติตามมาตรการลดผลกระทบจากการใช้วัตถุระเบิดอย่างเคร่งครัด ดังนี้ 	-	-
<ul style="list-style-type: none"> กำหนดให้มีวิศวกรควบคุมหรือผู้ผ่านการอบรมการใช้วัตถุระเบิดจากกรมอุตสาหกรรมพื้นฐานและเหมืองแร่ เป็นผู้ควบคุมการออกแบบการระเบิดให้มีความถูกต้องตามหลักวิชาการ 	<ul style="list-style-type: none"> การดำเนินการทำเหมืองของโครงการมีวิศวกรผู้ควบคุมการทำเหมืองที่ผ่านการอบรมการใช้วัตถุระเบิดจากกรมอุตสาหกรรมพื้นฐานและการเหมืองแร่เป็นผู้ควบคุมการออกแบบการระเบิดให้มีความถูกต้องตามหลักวิชาการ 	-	-
<ul style="list-style-type: none"> ทำบันทึกหรือรายงานการเจาะระเบิดไว้ตรวจสอบทุกครั้ง พร้อมตรวจสอบลักษณะทางธรณีวิทยาเพื่อใช้เป็นข้อมูลประกอบการวางแผนการเจาะระเบิดในครั้งต่อไป 	<ul style="list-style-type: none"> วิศวกรผู้ควบคุมการทำเหมืองได้มีการบันทึกรายงานการเจาะระเบิดไว้ตรวจสอบทุกครั้ง เพื่อใช้เป็นข้อมูลประกอบการวางแผนการเจาะระเบิดในครั้งต่อไป 	-	<ul style="list-style-type: none"> เอกสารแนบ 9
<ul style="list-style-type: none"> การเจาะระเบิดต้องควบคุมทิศทางการเจาะให้แน่นอนไม่เบี่ยงเบนจนทำให้ความหนาของการระเบิด (Burden) และระยะอัดปัดรู (Stemming) มากหรือน้อยกว่าที่ออกแบบไว้ในแผนผังการทำเหมืองของโครงการ โดยกำหนดให้ความหนาของการระเบิด (Burden) ประมาณ 2.5 เมตร และระยะอัดปัดรู (Stemming) ประมาณ 3 เมตร เพื่อควบคุมทิศทางการปลิวกระเด็นของหินไม่ให้ส่งผลกระทบต่อแหล่งรับผลกระทบที่ตั้งอยู่ใกล้เคียง 	<ul style="list-style-type: none"> มีการควบคุมทิศทางการเจาะให้แน่นอนไม่เบี่ยงเบนจนทำให้ความหนาของการระเบิด (Burden) และระยะอัดปัดรู (Stemming) มากหรือน้อยกว่าที่ออกแบบไว้ในแผนผังการทำเหมืองของโครงการ โดยกำหนดให้ความหนาของการระเบิด (Burden) ประมาณ 2.5 เมตร และระยะอัดปัดรู (Stemming) ประมาณ 3 เมตร เพื่อควบคุมทิศทางการปลิวกระเด็นของหินไม่ให้ส่งผลกระทบต่อแหล่งรับผลกระทบที่ตั้งอยู่ใกล้เคียง 	-	-

เงื่อนไขตามมาตรการ	ผลการปฏิบัติตามมาตรการ	ปัญหา อุปสรรค ที่ไม่สามารถปฏิบัติตามมาตรการ และแนวทางแก้ไข	รูปภาพ/เอกสารอ้างอิง
<ul style="list-style-type: none"> - การเจาะระเบิดต้องตรวจสอบหน้าเหมืองว่ามีรอยร้าวหรือความหนามากกว่าปกติหรือไม่ และต้องสังเกต พร้อมทำบันทึกชั้นหินบริเวณหน้าเหมืองอย่างละเอียด โดยหากพบว่าเป็น weak zone ในช่วงใดควรหลีกเลี่ยงการบรรจุวัตถุระเบิดในบริเวณชั้นนั้น เพื่อจะได้วางตำแหน่งทิศทางและรูเจาะให้เหมาะสม 	<ul style="list-style-type: none"> - มีการตรวจสอบหน้าเหมืองว่ามีรอยร้าว หรือความหนามากกว่าปกติหรือไม่ และต้องสังเกต พร้อมทำบันทึกชั้นหินบริเวณหน้าเหมืองอย่างละเอียด โดยหากพบว่าเป็น weak zone ในช่วงใดควรหลีกเลี่ยงการบรรจุวัตถุระเบิดในบริเวณชั้นนั้น เพื่อจะได้วางตำแหน่งทิศทางและรูเจาะให้เหมาะสม 	-	-
<ul style="list-style-type: none"> - ออกแบบการระเบิดแบบถ่วงจังหวะเวลา และกำหนดให้ใช้ปริมาณวัตถุระเบิดสูงสุดไม่เกิน 129.16 กิโลกรัมต่อจังหวะถ่วง และกำหนดให้ใช้ปริมาณวัตถุระเบิดสูงสุดไม่เกิน 32.29 กิโลกรัมต่อจังหวะถ่วง เมื่อดำเนินการทำเหมืองเข้าใกล้บริเวณหลักหมุดหมายเลข 4 และ 7 ของพื้นที่โครงการ ในระยะ 40 เมตร และบังคับทิศทางหน้าระเบิดให้หันไปทางด้านทิศตะวันตก เพื่อป้องกันผลกระทบต่อวัดถ้ำยอดทอง 	<ul style="list-style-type: none"> - ออกแบบการระเบิดแบบถ่วงจังหวะเวลา และใช้ปริมาณวัตถุระเบิดสูงสุดไม่เกิน 129.16 กิโลกรัมต่อจังหวะถ่วง และกำหนดให้ใช้ปริมาณวัตถุระเบิดสูงสุดไม่เกิน 32.29 กิโลกรัมต่อจังหวะถ่วง เมื่อดำเนินการทำเหมืองเข้าใกล้บริเวณหลักหมุดหมายเลข 4 และ 7 ของพื้นที่โครงการ ในระยะ 40 เมตร และบังคับทิศทางหน้าระเบิดให้หันไปทางด้านทิศตะวันตก เพื่อป้องกันผลกระทบต่อวัดถ้ำยอดทอง 	-	-
<ul style="list-style-type: none"> - ให้ตรวจสอบระยะหินปลิวภายหลังการระเบิดทุกครั้ง เพื่อใช้เป็นข้อมูลในการออกแบบการเจาะระเบิดให้มีความเหมาะสมและปลอดภัยในครั้งต่อไป 	<ul style="list-style-type: none"> - มีการตรวจสอบระยะหินปลิวภายหลังการระเบิดทุกครั้ง เพื่อใช้เป็นข้อมูลในการออกแบบการเจาะระเบิด ให้มีความเหมาะสมและปลอดภัยในครั้งต่อไป 	-	-

เงื่อนไขตามมาตรการ	ผลการปฏิบัติตามมาตรการ	ปัญหา อุปสรรค ที่ไม่สามารถปฏิบัติตามมาตรการ และแนวทางแก้ไข	รูปภาพ/เอกสารอ้างอิง
4. กรณีที่มีผู้ได้รับผลกระทบจากการใช้วัตถุระเบิดของโครงการ ทางโครงการต้องรีบดำเนินการแก้ไข และชดเชยค่าเสียหายแก่ผู้ได้รับผลกระทบโดยเร็วภายหลังจากได้รับเรื่องร้องเรียน	<ul style="list-style-type: none"> กรณีที่มีผู้ได้รับผลกระทบจากการใช้วัตถุระเบิดของโครงการ ทางโครงการจะรีบดำเนินการแก้ไข และชดเชยค่าเสียหายแก่ผู้ได้รับผลกระทบโดยเร็วภายหลังจากได้รับเรื่องร้องเรียน 	-	-
4. อุทกวิทยา และคุณภาพน้ำ			
1. ให้ตรวจสอบและปรับปรุงสภาพของคันทำนบดินอัดแน่น และร่องระบายน้ำ ให้สามารถใช้งานหรือรองรับน้ำได้ดีอยู่เสมอ โดยการตรวจสอบความแข็งแรงของคันทำนบดิน และขุดลอกตะกอนดินออกจากร่องระบายน้ำและบ่อดักตะกอนดินจากร่องระบายน้ำและบ่อดักตะกอน ประมาณปีละ 1 ครั้ง	<ul style="list-style-type: none"> ผู้ถือประทานบัตรจะได้ดำเนินการตรวจสอบและปรับปรุงสภาพของคันทำนบดินที่ได้จัดสร้างไว้ให้มีความแข็งแรงอยู่เสมอ สำหรับบ่อดักตะกอนผู้ถือประทานบัตรจะพิจารณาพื้นที่ที่เหมาะสมเพื่อดำเนินการขุดบ่อดักตะกอนต่อไป 	-	<ul style="list-style-type: none"> เอกสารแนบ 3 รูปที่ 9  <p>แนวคันทำนบดิน</p>

เงื่อนไขตามมาตรการ	ผลการปฏิบัติตามมาตรการ	ปัญหา อุปสรรค ที่ไม่สามารถปฏิบัติตามมาตรการ และแนวทางแก้ไข	รูปภาพ/เอกสารอ้างอิง
2. ให้จัดทำบ่อรับน้ำภายในบ่อเหมือง (Sump) ซึ่งกำหนดให้ใช้พื้นที่จุดที่ต่ำที่สุดของบ่อเหมืองเป็นพื้นที่รับน้ำ เนื้อที่ประมาณ 1 ไร่ ความลึก 1.5 เมตร ในการรองรับน้ำที่จะไหลบ่าในบริเวณหน้าเหมือง เพื่อป้องกันการชะล้างมูลดินทรายออกสู่ภายนอก	<ul style="list-style-type: none"> การดำเนินโครงการได้ใช้พื้นที่ต่ำสุดของโครงการเป็นพื้นที่รองรับน้ำไหลบ่าหน้าเหมือง เพื่อป้องกันการชะล้างมูลดินทรายออกสู่ภายนอก 	-	<ul style="list-style-type: none"> เอกสารแนบ 3 รูปที่ 8  <p>บริเวณจุดต่ำสุดของการทำเหมือง</p>
3. ภายหลังสิ้นสุดการทำเหมืองให้ตรวจสอบคุณภาพน้ำในขุมเหมืองหลังจากที่ไม่มีการทำเหมืองแล้ว โดยมีพารามิเตอร์ที่ตรวจวิเคราะห์ ได้แก่ ค่าความเป็นกรด-ด่าง (pH) ความขุ่น (Turbidity) ปริมาณตะกอนแขวนลอยทั้งหมด (TSS) ปริมาณตะกอนละลายทั้งหมด (TDS) ความกระด้างทั้งหมด (Total Hardness) ซัลเฟต (SO_4^{2-}) เหล็กทั้งหมด (Fe) สารหนู (As) แคดเมียม (Cd) และตะกั่ว (Pb) หากพบว่ามีคุณภาพไม่อยู่ในเกณฑ์มาตรฐานคุณภาพน้ำผิวดินจะต้องติดป้ายเตือน “ห้ามใช้น้ำ” ให้เห็นอย่างชัดเจน	<ul style="list-style-type: none"> ในกรณีสิ้นสุดการทำเหมืองแล้ว ผู้ถือประทานบัตรจะดำเนินการตรวจสอบคุณภาพน้ำในบ่อขุมเหมือง และบ่อดักตะกอนของโครงการ หากพบว่าคุณภาพน้ำมีค่าไม่อยู่ในเกณฑ์มาตรฐาน ผู้ถือประทานบัตรจะติดตั้งป้ายเตือน “ห้ามใช้น้ำ” ให้มองเห็นอย่างชัดเจน 	-	-



เงื่อนไขตามมาตรการ	ผลการปฏิบัติตามมาตรการ	ปัญหา อุปสรรค ที่ไม่สามารถปฏิบัติ ตามมาตรการ และแนวทางแก้ไข	รูปภาพ/เอกสารอ้างอิง
5. ธรณีวิทยา หินถล่ม และหลุมยุบ			
1. ให้มีวิศวกรควบคุมการทำเหมืองอย่างเคร่งครัด เพื่อให้การทำเหมืองเป็นไปตามที่แผนผังโครงการกำหนด	<ul style="list-style-type: none"> การดำเนินการทำเหมืองของโครงการมีวิศวกรด้านการเหมืองแร่เป็นผู้ออกแบบและควบคุมการทำเหมืองให้เป็นไปตามแผนผังโครงการและเงื่อนไขมาตรการกำหนดอย่างเคร่งครัด 	-	-
2. ให้เปิดหน้าเหมืองในลักษณะขั้นบันได โดยให้แต่ละขั้นมีความสูงไม่เกิน 10 เมตร และมีความกว้างไม่น้อยกว่า 12 เมตร และต้องควบคุมความลาดเอียงทั้งหมดของหน้าเหมือง (Overall Slope) ไม่ให้เกิน 45 องศา เพื่อป้องกันมิให้เกิดการพังถล่มหรือการร่วงหล่นของดินและเศษหิน ซึ่งทำให้บริเวณหน้าเหมืองมีสภาพที่ปลอดภัยอยู่เสมอ	<ul style="list-style-type: none"> วิศวกรผู้ควบคุมการทำเหมืองของโครงการได้ออกแบบและเปิดดำเนินการทำเหมืองในลักษณะขั้นบันได (Benching Method) โดยควบคุมความสูงของขั้นบันไดขั้นละไม่เกิน 10 เมตร และความกว้างของขั้นบันไดไม่น้อยกว่า 10 เมตร พร้อมทั้งควบคุมความลาดชันรวม (Overall Slope) ไม่ให้เกิน 45 องศา เพื่อป้องกันมิให้เกิดการพังถล่มหรือการร่วงหล่นของดินและเศษหิน ซึ่งทำให้บริเวณหน้าเหมืองมีสภาพที่ปลอดภัยอยู่เสมอ 	-	<ul style="list-style-type: none"> เอกสารแนบ 3 รูปที่ 15  <p>พื้นที่หน้าเหมืองปัจจุบัน</p>



เงื่อนไขตามมาตรการ	ผลการปฏิบัติตามมาตรการ	ปัญหา อุปสรรค ที่ไม่สามารถปฏิบัติ ตามมาตรการ และแนวทางแก้ไข	รูปภาพ/เอกสารอ้างอิง
<p>3. ให้ตรวจสอบเสถียรภาพบริเวณหน้าเหมืองให้มีความมั่นคงแข็งแรง และปลอดภัยอยู่เสมอ โดยสังเกตจากสิ่งบอกระบุที่มักเกิดขึ้นก่อนการพังทลายของหน้าเหมือง ดังนี้</p> <ul style="list-style-type: none"> - เกิดรอยแยกบนหรือด้านหลังยอดของชั้นบันไดหรือหน้าความลาดชันมีน้ำไหลออกมา - หน้าความลาดชันเกิดการโป่งบวมหรือมีการเคลื่อนที่ขยับออกจากกันของรอยชั้นไม่ต่อเนื่อง - มีวัสดุตกลงลงมาหรือมีน้ำไหลซึมออกจากหน้าเหมือง - มีมวลวัสดุที่ขยับเคลื่อนที่หรือมีน้ำไหลออกบริเวณด้านหน้าของดินชั้นบันไดหรือหน้าความลาดชัน - หน้าความลาดชันมีความขรุขระไม่สม่ำเสมอหรือมีความราบเรียบเป็นเงามัน 	<ul style="list-style-type: none"> ● วิศวกรผู้ควบคุมของโครงการได้จัดให้มีคนงานเข้าไปตรวจสอบเสถียรภาพของหน้าเหมืองทุกครั้งก่อนที่จะเข้าไปปฏิบัติงานบริเวณหน้าเหมืองในแต่ละวัน โดยสังเกตจากสิ่งบอกระบุที่มักเกิดขึ้นก่อนการพังทลายของหน้าเหมือง คือ เกิดรอยแยกบนหรือด้านล่างหลังยอดของชั้นบันได หน้าความลาดชันเกิดการโป่งบวม มีวัสดุตกลงลงมาหรือมีน้ำไหลซึมออกจากหน้าเหมือง มีมวลวัสดุที่ขยับเคลื่อนที่ และหน้าความลาดชันมีความขรุขระไม่สม่ำเสมอหรือมีความราบเรียบเป็นเงามัน 	-	-
<p>4. เมื่อมีการสังเกตเห็นสิ่งบอกระบุข้างต้นซึ่งอาจก่อให้เกิดความไม่มีเสถียรภาพของหน้าเหมืองได้ให้หลีกเลี่ยงการปฏิบัติงานในบริเวณดังกล่าว แล้วดำเนินการวิเคราะห์เสถียรภาพของหน้าเหมืองโดยละเอียด เพื่อประเมินว่าการทำงานภายในสภาพดังกล่าวมีความปลอดภัยหรือไม่</p>	<ul style="list-style-type: none"> ● หากพบสิ่งบอกระบุที่อาจก่อให้เกิดความไม่มีเสถียรภาพของหน้าเหมือง วิศวกรผู้ควบคุมการทำเหมืองจะสั่งให้พนักงานหลีกเลี่ยงการปฏิบัติงานในบริเวณดังกล่าวแล้วดำเนินการวิเคราะห์เสถียรภาพของหน้าเหมืองโดยละเอียด เพื่อประเมินว่าการทำงานในบริเวณดังกล่าวมีความปลอดภัยหรือไม่ หากไม่มีความปลอดภัยจะดำเนินการปรับปรุงความลาดชันของหน้าเหมืองให้อยู่ในสภาพที่ปลอดภัยก่อนเข้าไปทำงาน 	-	-




เงื่อนไขตามมาตรการ	ผลการปฏิบัติตามมาตรการ	ปัญหา อุปสรรค ที่ไม่สามารถปฏิบัติตามมาตรการ และแนวทางแก้ไข	รูปภาพ/เอกสารอ้างอิง
5. กำชับพนักงานเจาะรูระเบิดให้คอยสังเกตและจดบันทึกลักษณะหลุมเจาะระเบิดไว้ตรวจสอบทุกครั้ง หากพบว่าในพื้นที่ปฏิบัติการมีแนวโน้มหรือความเสี่ยงว่าจะมีโพรงขนาดใหญ่ เช่น มีเสียงดังกังวานจากเนื้อหิน เป็นต้น ต้องมีการตรวจสอบทางธรณีฟิสิกส์ เช่น การวัดค่าความต้านทานไฟฟ้า (Resistivity Survey) เพื่อพิสูจน์ความเป็นโพรง จากนั้นให้ดำเนินการกันเขตเป็นพื้นที่อันตรายโดยทำสัญลักษณ์หรือแสดงเขตให้เห็นอย่างชัดเจนและห้ามบุคคลที่ไม่เกี่ยวข้องหรือเครื่องจักรที่มีน้ำหนักมากเข้าไปในบริเวณดังกล่าว พร้อมทั้งทำการตรวจสอบความปลอดภัยโดยวิศวกรควบคุมที่รับผิดชอบการทำเหมืองของโครงการให้เรียบร้อย ก่อนดำเนินการทำเหมืองในบริเวณดังกล่าวต่อไป	<ul style="list-style-type: none"> ผู้ถือประทานบัตรได้กำชับพนักงานเจาะรูระเบิดให้คอยสังเกตและจดบันทึกลักษณะหลุมเจาะระเบิดไว้ตรวจสอบทุกครั้ง หากพบว่าในพื้นที่ปฏิบัติการมีแนวโน้มหรือความเสี่ยงว่าจะมีโพรงขนาดใหญ่จะดำเนินการตรวจสอบทางธรณีฟิสิกส์ เพื่อพิสูจน์ความเป็นโพรง จากนั้นให้ดำเนินการกันเขตเป็นพื้นที่อันตรายโดยทำสัญลักษณ์หรือแสดงเขตให้เห็นอย่างชัดเจนและห้ามบุคคลที่ไม่เกี่ยวข้องหรือเครื่องจักรที่มีน้ำหนักมากเข้าไปในบริเวณดังกล่าว พร้อมทั้งทำการตรวจสอบความปลอดภัยโดยวิศวกรควบคุมที่รับผิดชอบการทำเหมืองของโครงการให้เรียบร้อย ก่อนดำเนินการทำเหมืองในบริเวณดังกล่าวต่อไป 	-	-
ทรัพยากรสิ่งแวดล้อมทางชีวภาพ			
1. ทรัพยากรป่าไม้และสัตว์ป่า			
1. ให้ทำเหมืองเฉพาะในพื้นที่ที่ได้รับอนุญาตประทานบัตรที่กำหนดไว้ในแผนผังการทำเหมืองเท่านั้น โดยให้เปิดดำเนินการทำเหมืองตามแผนผังโครงการที่กำหนดไว้ในแต่ละช่วงอย่างเคร่งครัด	<ul style="list-style-type: none"> การดำเนินโครงการได้มีการเปิดทำเหมืองเฉพาะในเขตพื้นที่ที่ได้รับอนุญาตประทานบัตรที่กำหนดไว้ในแผนผังการทำเหมืองเท่านั้น โดยวิศวกรผู้ควบคุมการทำเหมืองได้วางแผนการทำเหมืองตามแผนผังโครงการทำเหมืองที่กำหนดไว้ในแต่ละช่วงอย่างเคร่งครัด 	-	-



เงื่อนไขตามมาตรการ	ผลการปฏิบัติตามมาตรการ	ปัญหา อุปสรรค ที่ไม่สามารถปฏิบัติตามมาตรการ และแนวทางแก้ไข	รูปภาพ/เอกสารอ้างอิง
2. ควบคุมมิให้พนักงานหรือคนงานลักลอบตัดต้นไม้ ลำสัตว์ป่า รวมทั้งไข่และตัวอ่อนของสัตว์ป่าในขอบเขตพื้นที่โครงการ และพื้นที่ป่าไม้ในบริเวณใกล้เคียงอย่างเด็ดขาด	<ul style="list-style-type: none"> ผู้ถือประทานบัตรได้กำหนดกฎระเบียบห้ามพนักงานของโครงการจุดไฟเผาป่า หรือล่าสัตว์ป่า รวมถึงไข่และตัวอ่อนของสัตว์ป่าในบริเวณพื้นที่โครงการและบริเวณใกล้เคียงพื้นที่โครงการ โดยกำหนดบทลงโทษในกรณีมีผู้ฝ่าฝืนไว้อย่างชัดเจน พร้อมทั้งกำชับพนักงานให้ช่วยกันสอดส่องดูแล หากพบเห็นการกระทำความผิดตามกฎหมายป่าไม้หรือข้อกำหนดที่เกี่ยวข้องกับการป่าไม้หรือสัตว์ป่าให้รีบแจ้งหน่วยงานที่เกี่ยวข้องเพื่อดำเนินการตามกฎหมายต่อไป 	-	-
3. ปฏิบัติตามกฎหมายว่าด้วยการป่าไม้ ตลอดจนกฎกระทรวง ข้อกำหนด ประกาศ ระเบียบข้อบังคับ และเงื่อนไขอื่นๆ ซึ่งออกตามกฎหมายดังกล่าวทั้งที่ใช้อยู่ในขณะนี้ และที่จะประกาศใช้ต่อไป	<ul style="list-style-type: none"> การดำเนินโครงการได้มีการปฏิบัติตามกฎหมายว่าด้วยการป่าไม้ ตลอดจนกฎกระทรวง ข้อกำหนด ประกาศ ระเบียบข้อบังคับและเงื่อนไขอื่นๆ ซึ่งออกตามกฎหมายดังกล่าวทั้งที่ใช้อยู่ขณะนี้ และที่จะประกาศใช้ต่อไปอย่างเคร่งครัด 	-	-
4. คอยสอดส่องตรวจตราระมัดระวังมิให้มีการบุกรุกแผ้วถางป่าในพื้นที่ที่ไม่ได้รับอนุญาตและบริเวณติดต่อใกล้เคียง รวมทั้งประชาสัมพันธ์ให้ราษฎรเข้าใจถึงกฎหมายป่าไม้และบทลงโทษต่างๆ ที่เกี่ยวกับป่าไม้และการล่าสัตว์ป่า รวมทั้งชนิดของสัตว์ป่า	<ul style="list-style-type: none"> ผู้ถือประทานบัตรได้กำชับพนักงานที่ปฏิบัติงานบริเวณหน้าเหมืองให้สอดส่องตรวจตราระมัดระวังมิให้มีการบุกรุกแผ้วถางป่าในพื้นที่ที่ไม่ได้รับอนุญาต รวมทั้งประชาสัมพันธ์ให้ราษฎรเข้าใจถึงกฎหมายป่าไม้และบทลงโทษต่างๆ ที่เกี่ยวกับป่าไม้และการล่าสัตว์ป่า รวมทั้งชนิดของสัตว์ป่าคุ้มครองที่สำรวจพบในพื้นที่ 	-	-

เงื่อนไขตามมาตรการ	ผลการปฏิบัติตามมาตรการ	ปัญหา อุปสรรค ที่ไม่สามารถปฏิบัติตามมาตรการ และแนวทางแก้ไข	รูปภาพ/เอกสารอ้างอิง
5. ดำเนินการฟื้นฟูพื้นที่ที่ผ่านการทำเหมืองตามแผนการฟื้นฟูที่กำหนดไว้อย่างเคร่งครัด โดยปลูกพืชคลุมดิน ได้แก่ หญ้าแฝก และปลูกพันธุ์ไม้ท้องถิ่น ได้แก่ ประดู่ แสมสาร เสี้ยวป่า ตะแบก และพันธุ์ไม้ที่มีผลเป็นอาหารของสัตว์ป่าและนก ได้แก่ ตะขบฝรั่ง และพุทรา	<ul style="list-style-type: none"> ในกรณีที่พื้นที่ที่สิ้นสุดการทำเหมืองแล้ว ผู้ถือประทานบัตรจะดำเนินการฟื้นฟูพื้นที่โครงการตามแผนการฟื้นฟูที่กำหนดไว้อย่างเคร่งครัด 	-	-
คุณค่าการใช้ประโยชน์ของมนุษย์			
1. การเกษตรกรรม			
1. กรณีที่เกิดความเสียหายแก่พื้นที่เกษตรกรรมที่อยู่ใกล้เคียง จะต้องแจ้งให้เจ้าของพื้นที่รับทราบ เพื่อชดเชยความเสียหายที่เกิดขึ้น ถ้าหากไม่สามารถตกลงกันได้จะต้องแจ้งคณะกรรมการมวลชนสัมพันธ์ เพื่อไกล่เกลี่ยข้อพิพาทและให้มีการชดเชยค่าเสียหายโดยเร็วและเป็นธรรม	<ul style="list-style-type: none"> ในกรณีที่กิจกรรมการทำเหมืองหรือกิจกรรมที่เกี่ยวข้องกับการทำเหมืองของโครงการก่อให้เกิดความเสียหายแก่พื้นที่เกษตรกรรมที่อยู่ใกล้เคียง ผู้ถือประทานบัตรจะรับผิดชอบในการชดเชยค่าเสียหายด้วยความเป็นธรรมตามความเสียหายที่เกิดขึ้นจริง 	-	-
2. การคมนาคม			
1. ให้อบรมพนักงานขับรถบรรทุกแร่ให้ขับรถด้วยความระมัดระวัง มีมารยาทในการใช้รถใช้ถนน และปฏิบัติตามกฎหมายการจราจรอย่างเคร่งครัด และห้ามมีการใช้สารเสพติด เช่น ยาบ้า ถ้าหากมีการฝ่าฝืนจะต้องมีบทลงโทษอย่างเข้มงวด	<ul style="list-style-type: none"> ผู้ถือประทานบัตรได้จัดอบรมและควบคุมดูแลพนักงานขับรถบรรทุกแร่ให้ขับด้วยความระมัดระวัง มีมารยาทในการใช้รถใช้ถนน และปฏิบัติตามกฎหมายจราจรอย่างเคร่งครัด 	-	-

เงื่อนไขตามมาตรการ	ผลการปฏิบัติตามมาตรการ	ปัญหา อุปสรรค ที่ไม่สามารถปฏิบัติตามมาตรการ และแนวทางแก้ไข	รูปภาพ/เอกสารอ้างอิง
2. ให้ตรวจเช็คสภาพรถยนต์ เช่น ระบบห้ามล้อ ระบบไฟฟ้า การทำงานของเครื่องยนต์ ระบบเกียร์ พร้อมทั้งตัวถังรถและอื่นๆ ให้อยู่ในสภาพที่ใช้งานได้ดีและปลอดภัยอยู่เสมอ	<ul style="list-style-type: none"> พนักงานขับรถบรรทุกทุกของโครงการได้มีการตรวจเช็คสภาพรถยนต์ ให้อยู่ในสภาพที่พร้อมใช้งานได้ดีและปลอดภัยอยู่เสมอ 	-	-
3. ให้ดูแลรักษาเส้นทางขนส่งแร่ช่วงจากพื้นที่โครงการถึงโรงโม่หิน และทางหลวงชนบทบ้านห้วยไผ่-บ้านเขาถ้ำกู่จรถึงทางหลวงหมายเลข 3208 และทางหลวงชนบทสายบ้านหนองข่อย-บ้านหนองรีจนถึงทางหลวงหมายเลข 3337 ให้อยู่ในสภาพพร้อมใช้งานได้ดีอยู่เสมอ หากเกิดการชำรุดเสียหาย ทางโครงการต้องซ่อมแซมโดยปรับปรุงเส้นทางดังกล่าวทันที	<ul style="list-style-type: none"> ผู้ถือประทานบัตรได้ร่วมกับผู้ประกอบการในกลุ่มเหมืองแร่เขาสามง่ามในการดูแลและซ่อมแซมเส้นทางขนส่งแร่ช่วงจากพื้นที่โครงการถึงโรงโม่หิน และทางหลวงชนบทบ้านห้วยไผ่-บ้านเขาถ้ำกู่จรถึงทางหลวงหมายเลข 3208 และทางหลวงชนบทบ้านหนองข่อย-บ้านหนองรีจนถึงทางหลวงหมายเลข 3337 ให้อยู่ในสภาพพร้อมใช้งานได้ดีอยู่เสมอ 	-	<ul style="list-style-type: none"> เอกสารแนบ 3 รูปที่ 21  <p>ถนนลาดยางส่วนบุคคลของกลุ่มโรงโม่</p>  <p>ถนนลาดยางบริเวณสำนักงานโครงการ</p>


เงื่อนไขตามมาตรการ	ผลการปฏิบัติตามมาตรการ	ปัญหา อุปสรรค ที่ไม่สามารถปฏิบัติตามมาตรการ และแนวทางแก้ไข	รูปภาพ/เอกสารอ้างอิง
			 <p>ถนนดินบดอัดแน่นบริเวณโรงโม่หิน</p>  <p>ถนนลูกรังเข้าสู่พื้นที่ประทานบัตร</p>
4. กำหนดช่วงเวลาทำการขนส่งแร่ของโครงการเฉพาะในช่วงเวลา 08.00-17.00 นาฬิกา ห้ามมีการขนส่งแร่ในช่วงเวลากลางคืนโดยเด็ดขาด	<ul style="list-style-type: none"> ผู้ถือประทานบัตรได้กำหนดให้มีการขนส่งแร่เฉพาะในช่วงเวลากลางวันเท่านั้น โดยห้ามให้มีการขนส่งในช่วงเวลากลางคืนเพื่อไม่ให้เกิดการรบกวนช่วงเวลพักผ่อนของราษฎร 	-	-
5. ให้ควบคุมรถบรรทุกไม่ให้วิ่งติดต่อกันหลายคัน เพื่อความคล่องตัวของผู้ใช้เส้นทางร่วมกัน	<ul style="list-style-type: none"> ผู้ถือประทานบัตรได้มีการกำหนดระยะห่างของรถบรรทุกไม่ให้มีการวิ่งติดต่อกันหลายคัน โดยกำหนดจากความเร็วในการตักแร่ใส่รถบรรทุกแต่ละคัน ทั้งนี้ เพื่อให้เกิดความคล่องตัวของผู้ใช้เส้นทางร่วมกัน 	-	-


เงื่อนไขตามมาตรการ	ผลการปฏิบัติตามมาตรการ	ปัญหา อุปสรรค ที่ไม่สามารถปฏิบัติตามมาตรการ และแนวทางแก้ไข	รูปภาพ/เอกสารอ้างอิง
6. ให้อำนวยความสะดวกแก่รถบรรทุกขนส่งแร่ที่วิ่งไป-มา ระหว่างหน้าเหมืองถึงโรงโม่หิน ทางหลวงชนบท บ้านห้วยไผ่-บ้านเขาถ้ำกฤษ และทางหลวงชนบท บ้านหนองข่อย-บ้านหนองรีนให้ใช้ความเร็วไม่เกิน 30 กิโลเมตรต่อชั่วโมง และการขนส่งหินออกสู่ แหล่งรับซื้อภายนอกในช่วงทางหลวงหมายเลข 3208 และทางหลวงหมายเลข 3337 ให้ใช้ความเร็วไม่เกิน 60 กิโลเมตรต่อชั่วโมง โดยการติดตั้งป้ายเตือนไว้ริมเส้นทางให้เห็นอย่างชัดเจน	<ul style="list-style-type: none"> ผู้ถือประทานบัตรได้กำหนดกฎระเบียบในการควบคุม ความเร็วรถบรรทุกแร่ที่วิ่งไป-มา ระหว่างหน้าเหมือง ถึงโรงโม่หินทางหลวงชนบทบ้านห้วยไผ่-บ้านเขาถ้ำ กฤษ และทางหลวงชนบทบ้านหนองข่อย-บ้าน หนองรีนให้ใช้ความเร็วไม่เกิน 30 กิโลเมตรต่อชั่วโมง โดยได้ติดตั้งป้ายจำกัดความเร็วไว้บริเวณทางเข้า- ออกพื้นที่โรงโม่หินให้สามารถมองเห็นได้อย่างชัดเจน 	-	<ul style="list-style-type: none"> เอกสารแนบ 3 รูปที่ 11  <p>ป้ายจำกัดความเร็ว</p>  <p>ป้ายเตือนระวังรถบรรทุกเข้า-ออก</p>
7. ให้มีการปิดคลุมกระบะรถบรรทุกแร่ด้วยผ้าใบก่อน ลำเลียงแร่ออกจากโรงโม่หิน ให้ปิดคลุมกระบะ บรรทุกด้วยผ้าใบอย่างมิดชิด เพื่อป้องกันหินปลิว กระเด็นหรือร่วงหล่นลงสู่ผิวถนน ทั้งนี้ ได้มีการ ติดตั้งป้ายเตือนให้มีการปิดคลุมผ้าใบไว้บริเวณ ด้านหน้าทางเข้า-ออกพื้นที่โรงโม่หินให้สามารถ มองเห็นได้อย่างชัดเจน	<ul style="list-style-type: none"> ผู้ถือประทานบัตรได้ออกกฎระเบียบให้รถบรรทุกที่จะ ลำเลียงแร่ออกจากโรงโม่หิน ให้ปิดคลุมกระบะ บรรทุกด้วยผ้าใบอย่างมิดชิด เพื่อป้องกันหินปลิว กระเด็นหรือร่วงหล่นลงสู่ผิวถนน ทั้งนี้ ได้มีการ ติดตั้งป้ายเตือนให้มีการปิดคลุมผ้าใบไว้บริเวณ ด้านหน้าทางเข้า-ออกพื้นที่โรงโม่หินให้สามารถ มองเห็นได้อย่างชัดเจน 	-	<ul style="list-style-type: none"> เอกสารแนบ 3 รูปที่ 18  <p>การปิดคลุมผ้าใบรถบรรทุก</p>




เงื่อนไขตามมาตรการ	ผลการปฏิบัติตามมาตรการ	ปัญหา อุปสรรค ที่ไม่สามารถปฏิบัติตามมาตรการ และแนวทางแก้ไข	รูปภาพ/เอกสารอ้างอิง
			 <p>ป้ายเตือนให้ปิดคลุมผ้าใบรถบรรทุก</p>
8. ให้ควบคุมน้ำหนักของรถบรรทุกแรทุกคัน ไม่ให้มีการบรรทุกน้ำหนักเกินอัตราที่กฎหมายกำหนด	<ul style="list-style-type: none"> ผู้ถือประทานบัตรได้มีข้อกำหนดในการควบคุมน้ำหนักบรรทุกไม่ให้เกินอัตราที่กฎหมายกำหนด โดยควบคุมให้มีการชั่งน้ำหนักบรรทุกก่อนออกจากพื้นที่โรงโม่หินทุกครั้งที่มีการขนส่งแร่่ออกสู่ภายนอก เพื่อลดการชำรุดของถนนและป้องกันการเกิดอุบัติเหตุ 	-	<ul style="list-style-type: none"> เอกสารแนบ 3 รูปที่ 22  <p>จุดชั่งน้ำหนักรถบรรทุก</p>
คุณค่าต่อคุณภาพชีวิต			
1. เศรษฐกิจและสังคม และการมีส่วนร่วมของประชาชน			
1. ให้จัดจ้างแรงงานท้องถิ่นให้มากที่สุด และให้อัตราค่าแรงเป็นไปตามประกาศกระทรวงแรงงาน	<ul style="list-style-type: none"> ผู้ถือประทานบัตรได้พิจารณาจ้างแรงงานในท้องถิ่นเป็นหลัก และให้อัตราค่าแรงเป็นไปตามประกาศกระทรวงแรงงานกำหนด โดยจะพิจารณาจากความรู้ 	-	-

เงื่อนไขตามมาตรการ	ผลการปฏิบัติตามมาตรการ	ปัญหา อุปสรรค ที่ไม่สามารถปฏิบัติตามมาตรการ และแนวทางแก้ไข	รูปภาพ/เอกสารอ้างอิง
	ความเชี่ยวชาญให้เหมาะสมกับงานที่ต้องปฏิบัติ เพื่อประสิทธิภาพและความปลอดภัยในการทำงาน		
2. ให้ดำเนินการตามแผนมวลชนสัมพันธ์อย่างต่อเนื่องและสม่ำเสมอ เพื่อสร้างความสัมพันธ์อันดีกับชุมชน โดยการสนับสนุนเงินงบประมาณช่วยเหลือกิจกรรมของชุมชนการเข้าร่วมกิจกรรมต่างๆ เช่น การบริจาควัสดุอุปกรณ์ การส่งเสริมด้านการกีฬา การทำนุบำรุงศาสนา การให้ทุนการศึกษาแก่เด็กนักเรียน และปรับปรุงซ่อมแซมเส้นทางคมนาคมภายในชุมชน เป็นต้น	<ul style="list-style-type: none"> ผู้ถือประทานบัตรได้ดำเนินการตามแผนมวลชนสัมพันธ์อย่างต่อเนื่องและสม่ำเสมอ เพื่อสร้างความสัมพันธ์อันดีกับชุมชน โดยการสนับสนุนเงินงบประมาณช่วยเหลือกิจกรรมของชุมชน การเข้าร่วมกิจกรรมต่างๆ เช่น การบริจาควัสดุอุปกรณ์ การส่งเสริมด้านการกีฬา การทำนุบำรุงศาสนา การให้ทุนการศึกษาแก่เด็กนักเรียน และปรับปรุงซ่อมแซมเส้นทางคมนาคมภายในชุมชน เป็นต้น 	-	-
3. กรณีที่การทำเหมืองของโครงการก่อให้เกิดความเสียหายแก่ประชาชน ให้ผู้ประกอบการรับผิดชอบค่าใช้จ่ายอย่างยุติธรรมตามความเสียหายที่เกิดขึ้นจริงอย่างรวดเร็ว	<ul style="list-style-type: none"> ในกรณีที่กิจกรรมการทำเหมืองหรือกิจกรรมที่เกี่ยวข้องกับการทำเหมืองของโครงการก่อให้เกิดความเสียหายแก่ประชาชน ผู้ถือประทานบัตรจะรับผิดชอบในการชดเชยค่าเสียหายด้วยความเป็นธรรมตามความเสียหายที่เกิดขึ้นจริง 	-	-
4. ให้ประชาสัมพันธ์ข้อมูลเกี่ยวกับการดำเนินงานของโครงการและมาตรการป้องกันและแก้ไขผลกระทบสิ่งแวดล้อมที่ผ่านความเห็นชอบจากสำนักงานนโยบายและแผนทรัพยากรธรรมชาติและสิ่งแวดล้อม โดยการจัดประกาศไว้ในสถานที่ที่ประชาชนสามารถเข้าถึงได้ง่าย ได้แก่ ที่ทำการผู้ใหญ่บ้าน ศาลาอเนกประสงค์ และหน่วยงานสาธารณสุขในพื้นที่ ให้ประชาชนใน	<ul style="list-style-type: none"> ผู้ถือประทานบัตรได้ประชาสัมพันธ์ข้อมูลเกี่ยวกับการดำเนินงานของโครงการและมาตรการป้องกันและแก้ไขผลกระทบสิ่งแวดล้อมที่ผ่านความเห็นชอบจากสำนักงานนโยบายและแผนทรัพยากรธรรมชาติและสิ่งแวดล้อมให้ประชาชนในชุมชนใกล้เคียงและหน่วยงานสาธารณสุขในพื้นที่รับทราบอย่างทั่วถึง 	-	-




เงื่อนไขตามมาตรการ	ผลการปฏิบัติตามมาตรการ	ปัญหา อุปสรรค ที่ไม่สามารถปฏิบัติตามมาตรการ และแนวทางแก้ไข	รูปภาพ/เอกสารอ้างอิง
ชุมชนใกล้เคียงและหน่วยงานสาธารณสุขในพื้นที่ รับทราบอย่างทั่วถึง พร้อมทั้งรับฟังความคิดเห็น เพื่อปรับปรุงแก้ไขให้สอดคล้องกับความต้องการ ของชุมชนต่อไป	พร้อมทั้งรับฟังความคิดเห็น เพื่อปรับปรุงแก้ไขให้ สอดคล้องกับความต้องการของชุมชนต่อไป		
5. การตรวจสอบและแก้ไขปัญหาคอร์รัปชันเมื่อ คณะกรรมการมวชนสัมพันธ์ได้รับการร้องเรียน จากประชาชนแล้วต้องดำเนินการตรวจสอบ ข้อเท็จจริง ขณะเดียวกันก็ต้องประสานเจ้าหน้าที่ของ หน่วยงานราชการที่เกี่ยวข้องร่วมตรวจสอบด้วย การแก้ไขปัญหามีความโปร่งใสกับทุกฝ่าย และต้องแล้วเสร็จภายใน 30 วัน นับตั้งแต่ได้รับ เรื่องร้องเรียน	<ul style="list-style-type: none"> ในกรณีที่ได้รับการร้องเรียนจากราษฎรที่อยู่ใกล้เคียง ว่าได้รับความเดือดร้อนจากกิจกรรมการทำเหมือง หรือกิจกรรมที่เกี่ยวข้องของโครงการ คณะกรรมการ มวชนสัมพันธ์จะดำเนินการตรวจสอบข้อเท็จจริง ตามขั้นตอน โดยจะประสานเจ้าหน้าที่ของหน่วยงาน ราชการที่เกี่ยวข้องร่วมตรวจสอบและดำเนินการ แก้ไขปัญหาคอร์รัปชันด้วยความโปร่งใสแล้วเสร็จภายใน 30 วัน นับจากวันที่ได้รับเรื่องร้องเรียน 	-	-
2. สาธารณสุข			
1. ปฏิบัติตามมาตรการป้องกันและแก้ไขผลกระทบ สิ่งแวดล้อมด้านคุณภาพอากาศ เสียง แรงสั่นสะเทือน และหินปลิว และการคมนาคมอย่างเคร่งครัด	<ul style="list-style-type: none"> ผู้ถือประทานบัตรได้ปฏิบัติตามมาตรการป้องกัน และแก้ไขผลกระทบสิ่งแวดล้อมด้านคุณภาพอากาศ เสียง แรงสั่นสะเทือนและหินปลิว และมาตรการด้าน การคมนาคมอย่างเคร่งครัด เพื่อลดข้อวิตกกังวล ของราษฎรที่อยู่ใกล้เคียงเกี่ยวกับการทำเหมืองของ โครงการ 	-	-


เงื่อนไขตามมาตรการ	ผลการปฏิบัติตามมาตรการ	ปัญหา อุปสรรค ที่ไม่สามารถปฏิบัติตามมาตรการ และแนวทางแก้ไข	รูปภาพ/เอกสารอ้างอิง
2. ให้เผยแพร่ข้อมูลผลการติดตามตรวจสอบผลกระทบสิ่งแวดล้อมต่อโรงพยาบาลส่งเสริมสุขภาพตำบลทุ่งหลวง โรงพยาบาลส่งเสริมสุขภาพตำบลอ่างหิน โรงพยาบาลส่งเสริมสุขภาพตำบลบ้านหนองไร่ และโรงพยาบาลส่งเสริมสุขภาพตำบลดอนแร่ พร้อมทั้งติดตั้งป้ายแสดงผลการตรวจวัดคุณภาพสิ่งแวดล้อมไว้บริเวณศาลาประชาคมหมู่บ้าน บ้านเขาพระเอก บ้านห้วยน้อย บ้านดอนกอก บ้านเขาถ้ำกุ่ม และบ้านหนองหลวง ให้สามารถมองเห็นได้อย่างชัดเจน ปีละ 2 ครั้ง	<ul style="list-style-type: none"> ผู้ถือประทานบัตรได้ดำเนินการเผยแพร่ข้อมูลผลการติดตามตรวจสอบผลกระทบสิ่งแวดล้อมต่อโรงพยาบาลส่งเสริมสุขภาพตำบลที่อยู่ใกล้เคียงได้รับทราบ โดยจัดทำแผ่นพับประชาสัมพันธ์ผลการดำเนินการตามมาตรการป้องกันและแก้ไขผลกระทบสิ่งแวดล้อม และผลการติดตามตรวจสอบคุณภาพสิ่งแวดล้อมให้ประชาชนได้รับทราบ 	-	<ul style="list-style-type: none"> เอกสารแนบ 3 รูปที่ 23 เอกสารแนบ 10  <p>ป้ายประชาสัมพันธ์ผลการติดตามตรวจสอบคุณภาพสิ่งแวดล้อม</p>
3. ปฏิบัติตามแผนมวลชนสัมพันธ์อย่างต่อเนื่อง เพื่อรับฟังความคิดเห็น ข้อเสนอแนะ หรือความต้องการของประชาชนในด้านต่างๆ เพื่อลดความตึงเครียด หรือความขัดแย้งจากการได้รับผลกระทบสิ่งแวดล้อมจากการทำเหมืองและกิจกรรมที่เกี่ยวข้องของโครงการ	<ul style="list-style-type: none"> ผู้ถือประทานบัตรได้ดำเนินการตามแผนมวลชนสัมพันธ์อย่างต่อเนื่องและสม่ำเสมอ เพื่อรับฟังความคิดเห็น ข้อเสนอแนะ หรือความต้องการของประชาชนในด้านต่างๆ เพื่อลดความตึงเครียดหรือความขัดแย้งจากการได้รับผลกระทบสิ่งแวดล้อมจากการทำเหมืองและกิจกรรมที่เกี่ยวข้องของโครงการ 	-	-
3. อาชีวอนามัย และความปลอดภัย			
1. ให้มีการตรวจสอบสุขภาพของพนักงานก่อนเข้าทำงาน ได้แก่ การตรวจโรคทั่วไป และการตรวจตามความเสี่ยงเฉพาะด้าน ได้แก่ สมรรถภาพปอด และสมรรถภาพการได้ยิน เพื่อเป็นการตรวจคัดกรองโรคเบื้องต้น และเป็นข้อมูลพื้นฐานสำหรับเปรียบเทียบกับผลตรวจสุขภาพประจำปี ตลอดระยะเวลาที่มีการดำเนินโครงการ	<ul style="list-style-type: none"> ผู้ถือประทานบัตรได้จัดให้มีการตรวจสอบสุขภาพของพนักงานก่อนเข้าทำงาน เพื่อเป็นการตรวจคัดกรองโรคเบื้องต้น และเป็นข้อมูลพื้นฐานสำหรับเปรียบเทียบกับผลตรวจสุขภาพประจำปี ตลอดระยะเวลาที่มีการดำเนินโครงการ 	-	-

เงื่อนไขตามมาตรการ	ผลการปฏิบัติตามมาตรการ	ปัญหา อุปสรรค ที่ไม่สามารถปฏิบัติตามมาตรการ และแนวทางแก้ไข	รูปภาพ/เอกสารอ้างอิง
กับผลตรวจสอบคุณภาพประจำปี ตลอดระยะเวลาที่มีการดำเนินโครงการ			
2. ให้มีการฝึกอบรมเกี่ยวกับข้อบังคับและคู่มือว่าด้วยความปลอดภัยในการทำงาน ให้กับพนักงานใหม่หรือพนักงานที่มีการเปลี่ยนแปลงหน้าที่การทำงาน เพื่อให้พนักงานสามารถปฏิบัติหน้าที่ได้อย่างถูกต้องและปลอดภัย ตลอดจนแจ้งให้ทราบถึงข้อมูลเกี่ยวกับอันตรายและวิธีป้องกันอันตรายที่อาจเกิดขึ้นจากการทำงานให้ทราบก่อนปฏิบัติงาน ตลอดจนให้อบรมพนักงานถึงวิธีการทำงานของเครื่องจักรกลแต่ละชนิดและอุปกรณ์แต่ละประเภท หรือเมื่อมีการเปลี่ยนแปลงเครื่องจักรใหม่ จมื่นใจว่าพนักงานสามารถทำงานได้อย่างปลอดภัย	<ul style="list-style-type: none"> ในกรณีที่มีการรับพนักงานใหม่เข้ามาทำงาน หรือกรณีที่มีการสับเปลี่ยนหน้าที่การทำงานของพนักงาน ผู้ถือประทานบัตรได้มีการจัดการฝึกอบรมให้ความรู้เกี่ยวกับข้อบังคับและคู่มือว่าด้วยความปลอดภัยในการทำงาน วิธีการทำงานของเครื่องจักรกลแต่ละชนิด และอุปกรณ์แต่ละประเภท เพื่อให้พนักงานทำงานได้ถูกต้องตามหลักความปลอดภัยในการทำงาน 	-	-
3. ให้จัดทำป้ายมาตรการ/นโยบายด้านความปลอดภัย และนโยบายด้านสิ่งแวดล้อม ตลอดจนป้ายเตือนต่างๆ เช่น เสียงดัง ฝุ่นละออง เป็นต้น เพื่อให้พนักงานได้มองเห็นชัดเจนก่อนที่จะเข้าไปบริเวณพื้นที่เหมืองแร่ และพื้นที่เสี่ยงของโครงการ และใช้เป็นแนวทางในการปฏิบัติของพนักงานก่อนเข้าพื้นที่ดังกล่าว โดยพนักงานต้องมีการสวมอุปกรณ์ป้องกันอันตรายตลอดระยะเวลาการทำงานในบริเวณพื้นที่ดังกล่าว	<ul style="list-style-type: none"> ผู้ถือประทานบัตรได้จัดทำป้ายมาตรการและนโยบายด้านความปลอดภัยและนโยบายด้านสิ่งแวดล้อม ตลอดจนป้ายเตือนต่างๆ เพื่อให้พนักงานได้มองเห็นชัดเจนก่อนที่จะเข้าไปบริเวณพื้นที่เหมืองแร่ และพื้นที่เสี่ยงของโครงการ และใช้เป็นแนวทางในการปฏิบัติของพนักงานก่อนเข้าพื้นที่ดังกล่าว โดยพนักงานต้องมีการสวมอุปกรณ์ป้องกันอันตรายตลอดระยะเวลาการทำงานในบริเวณพื้นที่ดังกล่าว 	-	<ul style="list-style-type: none"> เอกสารแนบ 3 รูปที่ 13 และรูปที่ 14  <p>ป้ายเตือนด้านความปลอดภัย</p>

เงื่อนไขตามมาตรการ	ผลการปฏิบัติตามมาตรการ	ปัญหา อุปสรรค ที่ไม่สามารถปฏิบัติตามมาตรการ และแนวทางแก้ไข	รูปภาพ/เอกสารอ้างอิง
			 <p>โรงงานซีเมนต์ รักษ์สิ่งแวดล้อม</p> <p>ป้ายนโยบายด้านสิ่งแวดล้อม</p>  <p>พนักงานสวมใส่อุปกรณ์ป้องกัน อันตรายส่วนบุคคล</p>
4. ให้จัดหาอุปกรณ์ป้องกันอันตรายส่วนบุคคลที่ได้มาตรฐานตามประกาศกรมสวัสดิการและคุ้มครองแรงงานกำหนด โดยให้เหมาะสมกับชนิดหรือประเภทของงานที่พนักงานปฏิบัติ	<ul style="list-style-type: none"> ผู้ถือประทานบัตรได้จัดเตรียมและควบคุมดูแลให้พนักงานของโครงการสวมใส่อุปกรณ์ป้องกันอันตรายตลอดระยะเวลาที่ปฏิบัติงาน โดยพิจารณาให้เหมาะสมกับลักษณะและประเภทของงานที่ปฏิบัติ 	-	<ul style="list-style-type: none"> เอกสารแนบ 3 รูปที่ 14  <p>พนักงานสวมใส่อุปกรณ์ป้องกัน อันตรายส่วนบุคคล</p>

เงื่อนไขตามมาตรการ	ผลการปฏิบัติตามมาตรการ	ปัญหา อุปสรรค ที่ไม่สามารถปฏิบัติตามมาตรการ และแนวทางแก้ไข	รูปภาพ/เอกสารอ้างอิง
5. ให้กำหนดเป็นระเบียบปฏิบัติให้พนักงานของโครงการทุกคนต้องสวมใส่อุปกรณ์ป้องกันอันตรายส่วนบุคคลอย่างครบถ้วน และถูกต้องตามป้ายเตือนทุกครั้งก่อนเข้าเขตการทำเหมืองหรือพื้นที่เสี่ยงอันตรายและมีการจัดอบรมเกี่ยวกับวิธีการใช้และการบำรุงรักษาอุปกรณ์ป้องกันอันตรายอย่างถูกวิธี ตลอดจนการบำรุงรักษาอุปกรณ์ป้องกันอันตรายส่วนบุคคลตลอดระยะเวลาการใช้งาน	<ul style="list-style-type: none"> ผู้ถือประทานบัตรได้กำหนดกฎระเบียบข้อปฏิบัติให้พนักงานของโครงการทุกคนต้องสวมใส่อุปกรณ์ป้องกันอันตรายส่วนบุคคลอย่างครบถ้วน และถูกต้องตามป้ายเตือนทุกครั้งก่อนเข้าเขตการทำเหมือง และโรงโม่หิน หรือพื้นที่เสี่ยงอันตรายและมีการจัดอบรมเกี่ยวกับวิธีการใช้และการบำรุงรักษาอุปกรณ์ป้องกันอันตรายอย่างถูกวิธี ตลอดจนการบำรุงรักษาอุปกรณ์ป้องกันอันตรายส่วนบุคคลตลอดระยะเวลาการใช้งาน 	-	-
6. ให้มีการตรวจวัดและวิเคราะห์สภาวะการทำงานเกี่ยวกับระดับเสียงและระดับความเข้มข้นของฝุ่นละอองภายในบริเวณดำเนินโครงการ	<ul style="list-style-type: none"> ผู้ถือประทานบัตรได้ดำเนินการตรวจวัด และวิเคราะห์สภาวะการทำงานเกี่ยวกับระดับเสียง และระดับความเข้มข้นของฝุ่นละออง ภายในบริเวณดำเนินโครงการ 	-	-
7. ให้ลดระยะเวลาที่ต้องทำงานอยู่กับเสียงดังให้น้อยลง โดยให้สับเปลี่ยนหน้าที่ของพนักงานเพื่อไม่ทำงานในแหล่งที่มีระดับเสียงเกิน 85 เดซิเบล (เอ) ติดต่อกันเป็นระยะเวลา 8 ชั่วโมง ตามประกาศกรมสวัสดิการและคุ้มครองแรงงาน เรื่อง มาตรฐานระดับเสียงที่ยอมให้ลูกจ้างได้รับเฉลี่ยตลอดระยะเวลาทำงานในแต่ละวัน พ.ศ. 2561 เพื่อลดอัตราเสี่ยงต่ออันตรายจากเสียงดังต่อพนักงาน	<ul style="list-style-type: none"> ผู้ถือประทานบัตรได้มีการสับเปลี่ยนหมุนเวียนหน้าที่ของพนักงานไม่ให้ทำงานในบริเวณที่มีเสียงเกินมาตรฐานกำหนดไว้นานเกินไป พร้อมทั้งกำชับให้พนักงานซ่อมบำรุงดูแลรักษาเครื่องจักรและอุปกรณ์ต่างๆ ให้อยู่ในสภาพที่สมบูรณ์พร้อมใช้งานได้ดีอยู่เสมอ 	-	-

เงื่อนไขตามมาตรการ	ผลการปฏิบัติตามมาตรการ	ปัญหา อุปสรรค ที่ไม่สามารถปฏิบัติตามมาตรการ และแนวทางแก้ไข	รูปภาพ/เอกสารอ้างอิง
8. ให้ดูแลรักษาเครื่องจักรและอุปกรณ์ต่างๆ ให้อยู่ในสภาพที่สมบูรณ์พร้อมใช้งานได้ดี	<ul style="list-style-type: none"> พนักงานซ่อมบำรุงของโครงการได้มีการดูแลรักษาสภาพเครื่องจักรและอุปกรณ์ต่างๆ ให้อยู่ในสภาพที่สมบูรณ์สามารถใช้งานได้ตามสภาพปกติเพื่อลดระดับเสี่ยงจากการทำงานของเครื่องจักรต่างๆ โดยผู้ถือประทานบัตรได้มีการจัดสร้างโรงซ่อมบำรุงไว้ในพื้นที่โรงโม่หินของโครงการ คือ โรงโม่เขาหินสวาย 	-	<ul style="list-style-type: none"> เอกสารแนบ 3 รูปที่ 20  <p>โรงซ่อมบำรุงของโครงการ</p>
9. ให้มีปัจจัยในการปฐมพยาบาลเบื้องต้น เพื่อช่วยเหลือคนงานได้ทันทั่วทั้งที่ เมื่อมีอุบัติเหตุเกิดขึ้น และมีรถสำหรับนำผู้ป่วยส่งโรงพยาบาลได้ทันทั่วทั้งที่	<ul style="list-style-type: none"> ผู้ถือประทานบัตรได้จัดเตรียมอุปกรณ์ปฐมพยาบาลเบื้องต้นไว้สำหรับกรณีที่เกิดอุบัติเหตุ หรือมีอาการเจ็บป่วยเล็กน้อย พร้อมทั้งมีรถสำหรับนำคนเจ็บส่งโรงพยาบาลโดยไม่คิดมูลค่า 	-	<ul style="list-style-type: none"> เอกสารแนบ 3 รูปที่ 24  <p>อุปกรณ์ปฐมพยาบาลเบื้องต้น</p>
10. ให้จัดหาดื่ม น้ำใช้ ที่พักอาศัย และส้วมที่ถูกสุขลักษณะแก่คนงาน	<ul style="list-style-type: none"> ผู้ถือประทานบัตรได้จัดเตรียมน้ำดื่ม น้ำใช้ ที่พักอาศัย และห้องส้วมที่ถูกสุขลักษณะไว้สำหรับบริการพนักงานของโครงการอย่างเพียงพอ 	-	<ul style="list-style-type: none"> เอกสารแนบ 3 รูปที่ 25  <p>ห้องส้วม</p>



เงื่อนไขตามมาตรการ	ผลการปฏิบัติตามมาตรการ	ปัญหา อุปสรรค ที่ไม่สามารถปฏิบัติตามมาตรการ และแนวทางแก้ไข	รูปภาพ/เอกสารอ้างอิง
			 <p>น้ำดื่ม</p>
11. ให้มีหัวหน้างานหรือผู้ที่ควบคุมการดำเนินงานแต่ละส่วนที่ผ่านการฝึกอบรมกับสถาบันส่งเสริมความปลอดภัย อาชีวอนามัย และสภาพแวดล้อมในการทำงาน หรือหน่วยงานที่กรมสวัสดิการและคุ้มครองแรงงานกำหนดหรือยอมรับ หรือเจ้าหน้าที่ความปลอดภัยในการทำงานวิชาชีพ (จป.วิชาชีพ) เป็นผู้ควบคุมการดำเนินงานเป็นประจำ เพื่อความปลอดภัย และป้องกันอุบัติเหตุสำหรับการทำเหมือง และมีบันทึกผลการตรวจไว้เป็นหลักฐาน เพื่อแสดงแก่พนักงานเจ้าหน้าที่	<ul style="list-style-type: none"> ผู้ถือประทานบัตรได้มอบหมายให้ผู้จัดการเหมืองเป็นผู้ควบคุมการดำเนินงานเป็นประจำ เพื่อความปลอดภัย และป้องกันอุบัติเหตุสำหรับการทำเหมือง และมีบันทึกผลการตรวจไว้เป็นหลักฐาน เพื่อแสดงแก่พนักงานเจ้าหน้าที่ 	-	-
12. ปฏิบัติตามพระราชบัญญัติความปลอดภัย อาชีว-อนามัยและสภาพแวดล้อมในการทำงาน พ.ศ. 2554 ตามกฎกระทรวง กำหนดมาตรฐานในการบริหารจัดการ และดำเนินการด้านความปลอดภัย อาชีว-อนามัย และสภาพแวดล้อมในการทำงานเกี่ยวกับความร้อน แสงสว่าง และเสียง พ.ศ. 2559 ตาม	<ul style="list-style-type: none"> ผู้ถือประทานบัตรได้ปฏิบัติตามวิธีการให้ความคุ้มครองแก่พนักงานและความปลอดภัยแก่บุคคลภายนอกตามกฎหมายว่าด้วยความปลอดภัย อาชีวอนามัย และสภาพแวดล้อมในการทำงาน พ.ศ. 2554 และกฎกระทรวงฉบับที่ 9 (พ.ศ. 2513) และกฎกระทรวงฉบับที่ 50 (พ.ศ. 2525) ออกตามความในมาตรา 17 แห่งพระราชบัญญัติแร่ พ.ศ. 2510 ในส่วนที่เกี่ยวข้องกับการทำเหมืองอย่างเคร่งครัด 	-	-




เงื่อนไขตามมาตรการ	ผลการปฏิบัติตามมาตรการ	ปัญหา อุปสรรค ที่ไม่สามารถปฏิบัติตามมาตรการ และแนวทางแก้ไข	รูปภาพ/เอกสารอ้างอิง
ประกาศกรมสวัสดิการและคุ้มครองแรงงาน พ.ศ. 2561 พระราชบัญญัติประกันสังคม พ.ศ. 2533 พระราชบัญญัติเงินทดแทน พ.ศ. 2537 และ พระราชบัญญัติคุ้มครองแรงงาน พ.ศ. 2541 อย่างเคร่งครัด			
13. ให้มีโครงการอนุรักษ์การได้ยิน โดยกำหนดนโยบายการอนุรักษ์การได้ยิน การเฝ้าระวังเสียงดัง การเฝ้าระวังการได้ยิน และกำหนดหน้าที่ของผู้ที่เกี่ยวข้องในการดำเนินโครงการอนุรักษ์การได้ยิน ตามประกาศกรมสวัสดิการคุ้มครองแรงงาน เรื่อง หลักเกณฑ์และวิธีการจัดทำโครงการอนุรักษ์การได้ยินในสถานประกอบกิจการ พ.ศ. 2553	<ul style="list-style-type: none"> ทางโครงการยังไม่มีการจัดตั้งโครงการอนุรักษ์การได้ยิน โดยจากการพิจารณาผลตรวจสุขภาพของพนักงานประจำปี 2568 พบว่า มีพนักงานจำนวน 3 คน ที่พบความผิดปกติ และ 7 คนที่อยู่ในระดับเฝ้าระวัง ของผลตรวจสมรรถภาพการได้ยินอยู่ในระดับเฝ้าระวัง โดยพนักงานทั้ง 10 ราย มีอายุอยู่ในช่วง 50-65 ปี ซึ่งเป็นอีกหนึ่งปัจจัยของความผิดปกติทางการได้ยิน อย่างไรก็ตามทางโครงการได้มีการสับเปลี่ยนหน้าที่ของพนักงานคนดังกล่าวให้ปฏิบัติงานในบริเวณที่ไม่มีเสียงดัง และให้ได้รับเสียงดังในระยะเวลาสั้นๆ พร้อมทั้งจะจัดให้พนักงานคนดังกล่าวรวมถึงพนักงานคนอื่นๆ ได้รับการตรวจสมรรถภาพการได้ยินเป็นประจำทุกปี 	-	-
4. ประวัติศาสตร์ โบราณคดี โบราณสถาน และศาสนสถาน			
1. กำชับเจ้าหน้าที่ผู้ปฏิบัติงานบริเวณหน้าเหมืองให้หมั่นสังเกตหากพบโบราณวัตถุอย่างหนึ่งอย่างใดที่ฝังอยู่ใต้ดินหรือในชั้นแร่ จะต้องหยุดดำเนินการทำ	<ul style="list-style-type: none"> ผู้ถือประทานบัตรได้กำชับให้เจ้าหน้าที่ที่ปฏิบัติงานบริเวณหน้าเหมืองหมั่นสังเกต หากพบโบราณวัตถุที่ฝังอยู่ใต้ดินหรือในชั้นแร่ ผู้ถือประทานบัตรจะหยุด 	-	-




เงื่อนไขตามมาตรการ	ผลการปฏิบัติตามมาตรการ	ปัญหา อุปสรรค ที่ไม่สามารถปฏิบัติตามมาตรการ และแนวทางแก้ไข	รูปภาพ/เอกสารอ้างอิง
เหมือง และรับแจ้งต่อสำนักศิลปากรที่ 1 ราชบุรี เพื่อตรวจสอบก่อนที่จะดำเนินการทำเหมืองต่อไป	การทำเหมือง และจะแจ้งให้สำนักงานศิลปากรที่ 1 ราชบุรี เพื่อตรวจสอบก่อนที่จะดำเนินการทำเหมืองต่อไป		
5. ทศนียภาพ			
1. ให้ดำเนินการฟื้นฟูสภาพพื้นที่ที่ผ่านการทำเหมืองตามแผนการฟื้นฟูที่กำหนดไว้อย่างเคร่งครัด เพื่อปรับปรุงสภาพภูมิทัศน์ให้สอดคล้องกับพื้นที่ข้างเคียง และสามารถใช้ประโยชน์พื้นที่ในด้านอื่นๆ ที่เหมาะสมดังนี้	<ul style="list-style-type: none"> กรณีที่มีพื้นที่ที่ผ่านการทำเหมืองหรือสิ้นสุดการใช้ประโยชน์แล้ว ทางโครงการจะดำเนินการฟื้นฟูสภาพพื้นที่ดังกล่าวตามแผนฟื้นฟูที่กำหนดไว้ในแต่ละช่วงของการทำเหมืองอย่างเคร่งครัด เพื่อปรับปรุงสภาพภูมิทัศน์ให้สอดคล้องกับพื้นที่ข้างเคียง และสามารถใช้ประโยชน์พื้นที่ในด้านอื่นๆ ที่เหมาะสมต่อไป 	-	-
- ช่วงที่ 1 (ปีที่ 1-3) กำหนดให้ดำเนินการฟื้นฟูพื้นที่เวนไม่ทำเหมืองของโครงการ เนื้อที่ประมาณ 4.0 ไร่ และบริเวณชั้นบันไดที่ผ่านการทำเหมืองแล้วทางด้านทิศใต้ที่ระดับ 118-70 เมตร จากระดับน้ำทะเลปานกลาง เนื้อที่ประมาณ 5.5 ไร่ และดูแลรักษาปลูกพืชคลุมดินและไม้ยืนต้นโดยการใส่ปุ๋ยบำรุงดิน หรือปลูกพันธุ์ไม้ซ่อมแซมต้นไม้ที่ตาย คิดเป็นเนื้อที่รวม 9.5 ไร่			
- ช่วงที่ 2 (ปีที่ 4-9) กำหนดให้ดำเนินการฟื้นฟูบริเวณพื้นที่ชั้นบันไดที่ผ่านการทำเหมืองที่ระดับ 60-50 เมตร จากระดับน้ำทะเลปานกลาง โดยมีพื้นที่ทำการฟื้นฟูประมาณ 4 ไร่ และดูแลรักษา			




เงื่อนไขตามมาตรการ	ผลการปฏิบัติตามมาตรการ	ปัญหา อุปสรรค ที่ไม่สามารถปฏิบัติตามมาตรการ และแนวทางแก้ไข	รูปภาพ/เอกสารอ้างอิง
ปลูกพืชคลุมดินและไม้ยืนต้น โดยการใส่ปุ๋ยบำรุงดิน หรือปลูกพันธุ์ไม้ซ่อมแซมต้นไม้ตายในช่วงที่ผ่านมา เนื้อที่ประมาณ 9.5 ไร่ คิดเป็นเนื้อที่รวม 13.5 ไร่			
- ช่วงที่ 3 (ปีที่ 10-12) กำหนดให้ดำเนินการฟื้นฟูบริเวณพื้นที่ชั้นบันไดที่ผ่านการทำเหมืองที่ระดับ 40 เมตร จากระดับน้ำทะเลปานกลาง โดยมีพื้นที่ทำการฟื้นฟูประมาณ 3.8 ไร่ และดูแลรักษาปลูกพืชคลุมดินและไม้ยืนต้น โดยการใส่ปุ๋ยบำรุงดิน หรือปลูกพันธุ์ไม้ซ่อมแซมต้นไม้ตายในช่วงที่ผ่านมา เนื้อที่ประมาณ 13.5 ไร่ คิดเป็นเนื้อที่รวม 17.3 ไร่			
- ช่วงที่ 4 (ปีที่ 13-15) การฟื้นฟูสภาพพื้นที่ในช่วงนี้จะเป็นการดูแลและบำรุงรักษาต้นไม้ที่ปลูกไว้ในช่วงที่ผ่านมา ประมาณ 17.3 ไร่ พร้อมทั้งทำการปรับพื้นที่บริเวณบ่อเหมืองให้มีเสถียรภาพที่ปลอดภัย เนื้อที่ประมาณ 22.7 ไร่			




ตารางที่ 2-4 มาตรการติดตามตรวจสอบผลกระทบสิ่งแวดล้อม




เงื่อนไขตามมาตรการ	ผลการปฏิบัติตามมาตรการ	ปัญหา อุปสรรค ที่ไม่สามารถปฏิบัติตามมาตรการ และแนวทางแก้ไข	รูปภาพ/เอกสารอ้างอิง
ผู้ถือประทานบัตรได้มอบหมายให้บริษัท ไมน์ เอ็นจิเนียริง คอนสัลแตนท์ จำกัด ดำเนินการตรวจวัดคุณภาพสิ่งแวดล้อม โดยมีรายละเอียดดังต่อไปนี้			
1. คุณภาพอากาศ			
1. ใช้เครื่องมือ High Volume Air Sampler ตรวจวัดปริมาณฝุ่นละอองแขวนลอยทั้งหมดในบรรยากาศ (TSP) และปริมาณฝุ่นละอองขนาดเล็กกว่า 10 ไมครอน (PM-10) เฉลี่ยในคาบ 24 ชั่วโมง เป็นระยะเวลา 3 วันต่อเนื่อง จำนวน 5 สถานี ได้แก่ สำนักงานโรงโม่หินศิลามิตรเจริญ วัดถ้ำยอดทอง บ้านเขาถ้ำกฤษ บ้านเขาภูบ และบ้านดอยดิน ระหว่างวันที่ 1-4 กันยายน 2568 พบว่า ผลการตรวจวัดปริมาณฝุ่นละอองแขวนลอยรวม (TSP) และปริมาณฝุ่นละอองขนาดเล็กกว่า 10 ไมครอน (PM-10) มีค่าอยู่ในเกณฑ์มาตรฐาน	<ul style="list-style-type: none"> ดำเนินการตรวจวัดคุณภาพอากาศในรูปปริมาณฝุ่นละอองแขวนลอยรวม (TSP) และปริมาณฝุ่นละอองขนาดเล็กกว่า 10 ไมครอน (PM-10) จำนวน 5 สถานี ได้แก่ สำนักงานโรงโม่หินของโครงการวัดถ้ำยอดทอง บ้านเขาถ้ำกฤษ บ้านเขาภูบ และบ้านดอยดิน ระหว่างวันที่ 1-4 กันยายน 2568 พบว่า ผลการตรวจวัดปริมาณฝุ่นละอองแขวนลอยรวม (TSP) และปริมาณฝุ่นละอองขนาดเล็กกว่า 10 ไมครอน (PM-10) มีค่าอยู่ในเกณฑ์มาตรฐาน 	-	<ul style="list-style-type: none"> เอกสารแนบ 3 รูปที่ 26  <p>สำนักงานโรงโม่หินของโครงการ</p>  <p>วัดถ้ำยอดทอง</p>

เงื่อนไขตามมาตรการ	ผลการปฏิบัติตามมาตรการ	ปัญหา อุปสรรค ที่ไม่สามารถปฏิบัติตามมาตรการ และแนวทางแก้ไข	รูปภาพ/เอกสารอ้างอิง
			 <p>บ้านเขากุ่ม</p>  <p>บ้านเขาภู</p>  <p>บ้านดอยดิน</p>



เงื่อนไขตามมาตรการ	ผลการปฏิบัติตามมาตรการ	ปัญหา อุปสรรค ที่ไม่สามารถปฏิบัติตามมาตรการ และแนวทางแก้ไข	รูปภาพ/เอกสารอ้างอิง
2. ระดับเสียง			
1. ใช้เครื่องมือวัดระดับเสียง (Sound Level Meter) ตรวจวัดระดับเสียงเฉลี่ยในคาบ 24 ชั่วโมง (Leq 24 hrs.) และระดับเสียงสูงสุด (L _{max}) เป็นระยะเวลา 3 วันต่อเนื่อง จำนวน 5 สถานี สถานี ได้แก่ สำนักงาน โรงโมหินของโครงการ วัดถ้ำยอดทอง บ้านเขาลำภูษร บ้านเขาภูบ และบ้านดอยดิน โรงโมหินของโครงการ วัดถ้ำยอดทอง บ้านเขาลำภูษร บ้านเขาภูบ และบ้านดอยดิน ปีละ 2 ครั้ง ในช่วงเดือนมีนาคม และช่วงเดือนกันยายน	<ul style="list-style-type: none"> ดำเนินการตรวจวัดระดับเสียงเฉลี่ย 24 ชั่วโมง (Leq 24 hrs.) และระดับเสียงสูงสุด (L_{max}) จำนวน 5 สถานี ได้แก่ สำนักงาน โรงโมหินของโครงการ วัดถ้ำยอดทอง บ้านเขาลำภูษร บ้านเขาภูบ และบ้านดอยดิน ระหว่างวันที่ 1-4 กันยายน 2568 พบว่า ผลการตรวจวัดระดับเสียงเฉลี่ย 24 ชั่วโมง (Leq 24 hrs.) และระดับเสียงสูงสุด (L_{max}) มีค่าอยู่ในเกณฑ์มาตรฐาน 	-	<ul style="list-style-type: none"> เอกสารแนบ 3 รูปที่ 27  <p>สำนักงานโรงโมหินของโครงการ</p>  <p>วัดถ้ำยอดทอง</p>  <p>บ้านเขาลำภูษร</p>

เงื่อนไขตามมาตรการ	ผลการปฏิบัติตามมาตรการ	ปัญหา อุปสรรค ที่ไม่สามารถปฏิบัติตามมาตรการ และแนวทางแก้ไข	รูปภาพ/เอกสารอ้างอิง
			 <p>บ้านเขาภู</p>  <p>บ้านคอยดิน</p>
3. แรงสั่นสะเทือน			
<p>1. ใช้เครื่องมือวัดแรงสั่นสะเทือน (Vibration Meter) ทำการตรวจวัดค่าความเร็วอนุภาค (Particle Velocity) ค่าความถี่ (Frequency) ค่าการขจัด (Displacement) และแรงอัดอากาศ (Air Pressure) จากการระเบิดหิน บริเวณหน้าเหมืองโครงการ จำนวน 1 สถานี ได้แก่ อุโบสถวัดถ้ำยอดทอง ปีละ 2 ครั้ง ในช่วงเดือนมีนาคม และช่วงเดือนกันยายน</p>	<ul style="list-style-type: none"> ดำเนินการตรวจวัดค่าความสั่นสะเทือนจากการระเบิดหน้าเหมือง จำนวน 1 สถานี ได้แก่ อุโบสถวัดถ้ำยอดทอง ในวันที่ 9 กันยายน 2568 พบว่า ผลการตรวจวัดค่าความสั่นสะเทือนมีค่าต่ำกว่าขีดความสามารถที่เครื่องตรวจวัดแรงสั่นสะเทือนจะตรวจวัดได้ คือ มีค่าความถี่น้อยกว่า 1 เฮิรตซ์ ความเร็วอนุภาคสูงสุดน้อยกว่า 0.130 มิลลิเมตรต่อวินาที และการขจัดน้อยกว่า 0 มิลลิเมตร 	-	<ul style="list-style-type: none"> เอกสารแนบ 3 รูปที่ 28  <p>อุโบสถวัดถ้ำยอดทอง</p>

เงื่อนไขตามมาตรการ	ผลการปฏิบัติตามมาตรการ	ปัญหา อุปสรรค ที่ไม่สามารถปฏิบัติตามมาตรการ และแนวทางแก้ไข	รูปภาพ/เอกสารอ้างอิง
4. คุณภาพน้ำ			
<p>1. เก็บตัวอย่างน้ำผิวดินและน้ำใต้ดิน เพื่อนำไปวิเคราะห์ดัชนีคุณภาพน้ำ ได้แก่ ความเป็นกรด-ด่าง ความขุ่น ปริมาณตะกอนแขวนลอยทั้งหมด ปริมาณตะกอนละลายทั้งหมด ความกระด้างทั้งหมด ซัลเฟต เหล็ก ตะกั่ว แคดเมียม และสารหนู ปีละ 2 ครั้ง ในช่วงเดือนมีนาคม และเดือนกันยายน จำนวน 5 สถานี ได้แก่</p> <ul style="list-style-type: none"> - บ่อ Sump ของโครงการ - ห้วยอ่างทองก่อนไหลผ่านเข้าใกล้โครงการ - ห้วยอ่างทองหลังไหลผ่านเข้าใกล้โครงการ - บ่อบาดาลวัดถ้ำยอดทอง - บ่อบาดาลบ้านเขาภูบ 	<ul style="list-style-type: none"> ดำเนินการเก็บตัวอย่างน้ำผิวดิน จำนวน 3 สถานี ได้แก่ บ่อ Sump ของโครงการ ห้วยอ่างทองก่อนไหลผ่านเข้าใกล้โครงการ และห้วยอ่างทองหลังไหลผ่านเข้าใกล้โครงการ ในวันที่ 4 กันยายน 2568 เมื่อนำมาวิเคราะห์ พบว่า ผลการวิเคราะห์คุณภาพน้ำผิวดินมีค่าอยู่ในเกณฑ์มาตรฐาน ยกเว้น บ่อ Sump ของโครงการ พบว่า มีสภาพแห้งขอดจึงไม่มีการเก็บตัวอย่างน้ำมาทำการวิเคราะห์ 	-	<ul style="list-style-type: none"> เอกสารแนบ 3 รูปที่ 29  <p>บ่อ Sump ของโครงการ</p>  <p>ห้วยอ่างทองก่อนผ่านโครงการ</p>  <p>ห้วยอ่างทองหลังผ่านโครงการ</p>

เงื่อนไขตามมาตรการ	ผลการปฏิบัติตามมาตรการ	ปัญหา อุปสรรค ที่ไม่สามารถปฏิบัติตามมาตรการ และแนวทางแก้ไข	รูปภาพ/เอกสารอ้างอิง
	<ul style="list-style-type: none"> ดำเนินการเก็บตัวอย่างน้ำใต้ดิน จำนวน 2 สถานี ได้แก่ บ่อบาดาลวัดถ้ำยอดทอง และบ่อบาดาลบ้านเขาภูบ ในวันที่ 4 กันยายน 2568 เมื่อนำมาวิเคราะห์พบว่า ผลการวิเคราะห์คุณภาพน้ำใต้ดินมีค่าอยู่ในเกณฑ์มาตรฐาน ยกเว้น ผลการวิเคราะห์ค่าความเป็นกรด-ด่าง (pH) ของน้ำบาดาลบ้านเขาภูบที่มีค่าต่ำกว่าเกณฑ์มาตรฐานอนุโลมสูงสุด ทั้งนี้ อาจเป็นผลมาจากลักษณะภูมิประเทศบริเวณพื้นที่ดังกล่าวเป็นแหล่งแร่หินปูน ซึ่งมีองค์ประกอบทางเคมี คือ CaCO_3 โดยมี CaO เป็นองค์ประกอบ ร้อยละ 56 และ CO_2 ร้อยละ 44 ดังนั้น เมื่อเกิดการละลายจึงทำให้น้ำมีสภาพค่อนข้างเป็นกรด 	-	<ul style="list-style-type: none"> เอกสารแนบ 3 รูปที่ 30  <p>บ่อบาดาลวัดถ้ำยอดทอง</p>  <p>บ่อบาดาลบ้านเขาภูบ</p>
5. คุณค่าต่อคุณภาพชีวิต			
1. สำรวจสภาพเศรษฐกิจและสังคม ผลกระทบทางสิ่งแวดล้อมจากโครงการ และความคิดเห็นต่อโครงการและวิเคราะห์การเปลี่ยนแปลงด้านเศรษฐกิจ สังคมและสิ่งแวดล้อม และข้อเสนอแนะต่อโครงการ ปีละ 1 ครั้ง ในช่วงเดือนกันยายน	<ul style="list-style-type: none"> ดำเนินการสำรวจสภาพเศรษฐกิจและสังคม ผลกระทบทางสิ่งแวดล้อมจากโครงการ และความคิดเห็นต่อโครงการและวิเคราะห์การเปลี่ยนแปลงด้านเศรษฐกิจ สังคม และสิ่งแวดล้อม และข้อเสนอแนะต่อโครงการระหว่างวันที่ 1-4 กันยายน 2568 	-	<ul style="list-style-type: none"> เอกสารแนบ 3 รูปที่ 31 เอกสารแนบ 11 

เงื่อนไขตามมาตรการ	ผลการปฏิบัติตามมาตรการ	ปัญหา อุปสรรค ที่ไม่สามารถปฏิบัติตามมาตรการ และแนวทางแก้ไข	รูปภาพ/เอกสารอ้างอิง
2. สถิติอุบัติเหตุจากโครงการต่อชุมชนหรือประชาชนบริเวณใกล้เคียงโครงการ สาเหตุและการป้องกัน	<ul style="list-style-type: none"> ผู้ถือประทานบัตรได้บันทึกสถิติอุบัติเหตุจากโครงการต่อชุมชนหรือประชาชนบริเวณใกล้เคียงโครงการ สาเหตุและการป้องกัน 	-	<ul style="list-style-type: none"> เอกสารแนบ 12
3. สถิติข้อร้องเรียน สาเหตุ และการป้องกันแก้ไข	<ul style="list-style-type: none"> ผู้ถือประทานบัตรได้บันทึกสถิติข้อร้องเรียน สาเหตุ และการป้องกันแก้ไข 	-	-
6. อาชีวอนามัยและความปลอดภัย			
4. ตรวจสอบสุขภาพพนักงานก่อนเข้าทำงานกับโครงการ เพื่อตรวจคัดกรองโรคเบื้องต้น ได้แก่ สุขภาพทั่วไป การมองเห็น สมรรถภาพปอด การเอกซเรย์ปอด และสมรรถภาพการได้ยิน และเป็นข้อมูลพื้นฐานสำหรับเปรียบเทียบระหว่างดำเนินโครงการต่อไป	<ul style="list-style-type: none"> ผู้ถือประทานบัตรได้กำหนดให้มีการตรวจสอบสุขภาพสำหรับพนักงานที่จะเข้ามาทำงานกับทางโครงการ เพื่อเป็นการตรวจคัดกรองโรคเบื้องต้น และเป็นข้อมูลพื้นฐานสำหรับเปรียบเทียบระหว่างดำเนินโครงการต่อไป 	-	-
5. การตรวจสอบสุขภาพประจำปีของพนักงานของโครงการ ได้แก่ สุขภาพทั่วไป การมองเห็น สมรรถภาพปอด การเอกซเรย์ปอด และสมรรถภาพการได้ยิน ช่องก่อนทำการทดสอบสมรรถภาพการได้ยินจะต้องให้พนักงานงดสัมผัสเสียงดัง อย่างน้อย 14 ชั่วโมง รวมทั้งจัดทำบันทึกสถิติการเกิดอุบัติเหตุ สาเหตุ และสรุปรายงานเป็นประจำทุกปี ตลอดระยะเวลาดำเนินโครงการ	<ul style="list-style-type: none"> ผู้ถือประทานบัตรได้จัดให้มีการตรวจสอบสุขภาพพนักงานก่อนรับเข้าทำงาน และตรวจสอบสุขภาพประจำปี ปีละ 1 ครั้ง เพื่อเป็นการตรวจคัดกรองโรคเบื้องต้น และเป็นข้อมูลพื้นฐานสำหรับเปรียบเทียบกับผลตรวจสุขภาพประจำปี ตลอดระยะเวลาที่มีการดำเนินโครงการ โดยผู้ถือประทานบัตรได้ดำเนินการจัดกิจกรรมการตรวจสอบสุขภาพให้กับพนักงานครั้งล่าสุดในปี 2568 	-	<ul style="list-style-type: none"> เอกสารแนบ 8

เงื่อนไขตามมาตรการ	ผลการปฏิบัติตามมาตรการ	ปัญหา อุปสรรค ที่ไม่สามารถปฏิบัติตามมาตรการ และแนวทางแก้ไข	รูปภาพ/เอกสารอ้างอิง
6. ให้ตรวจวัดปริมาณฝุ่นละอองขนาดเล็ก (Respirable Dust) ที่ตัวบุคคลของพนักงานในขณะปฏิบัติงานบริเวณหน้าเหมือง ตามมาตรฐานวิธีการตรวจวัด PARTICULATES NOT OTHERWISE REGULATED, RESPIRABLE of NIOSH 600 : NIOSH : National Institute of Occupational Safety and Health, OSHA : Occupation Safety and Health Administration, ACGIH : American Conference of Government Industrial Hygienists ปีละ 2 ครั้ง ในช่วงเดือนมีนาคม และช่วงเดือนกันยายน	<ul style="list-style-type: none"> ดำเนินการตรวจวัดปริมาณฝุ่นละอองขนาดเล็ก (Respirable Dust) ที่ตัวบุคคลของพนักงานในขณะปฏิบัติงานบริเวณหน้าเหมือง ในวันที่ 1 กันยายน 2568 พบว่า ผลการตรวจวัดปริมาณฝุ่นละอองขนาดเล็ก (Respirable Dust) มีค่าอยู่ในเกณฑ์มาตรฐาน 	-	<ul style="list-style-type: none"> เอกสารแนบ 3 รูปที่ 32  <p>พนักงานที่ปฏิบัติงานบริเวณหน้าเหมือง</p>
7. ให้ตรวจวัดระดับเสียงและวิเคราะห์สภาวะการทำงานที่เกี่ยวข้องกับเสียงด้วยเครื่องวัดปริมาณเสียงสะสม (Noise Dosimeter) ในขณะปฏิบัติงานบริเวณหน้าเหมือง ปีละ 2 ครั้ง ในช่วงเดือนมีนาคม และช่วงเดือนกันยายน	<ul style="list-style-type: none"> ดำเนินการตรวจวัดระดับเสียงและวิเคราะห์สภาวะการทำงานที่เกี่ยวข้องกับเสียงด้วยเครื่องวัดปริมาณเสียงสะสม (Noise Dosimeter) ในขณะปฏิบัติงานบริเวณหน้าเหมือง ในวันที่ 1 กันยายน 2568 พบว่า ผลการตรวจวัดปริมาณเสียงสะสม (Noise Dosimeter) มีค่าอยู่ในเกณฑ์มาตรฐาน 	-	<ul style="list-style-type: none"> เอกสารแนบ 3 รูปที่ 33  <p>พนักงานที่ปฏิบัติงานบริเวณหน้าเหมือง</p>

เงื่อนไขตามมาตรการ	ผลการปฏิบัติตามมาตรการ	ปัญหา อุปสรรค ที่ไม่สามารถปฏิบัติตามมาตรการ และแนวทางแก้ไข	รูปภาพ/เอกสารอ้างอิง
7. ทศนียภาพ			
1. ให้รายงานผลการดำเนินงานปลูกไม้ยืนต้นตามแผนฟื้นฟูพื้นที่เพื่อลดผลกระทบด้านทศนียภาพ ดังนี้	<ul style="list-style-type: none"> กรณีที่มีพื้นที่ที่ผ่านการทำเหมืองหรือสิ้นสุดการใช้ประโยชน์แล้ว ทางโครงการจะดำเนินการฟื้นฟูสภาพพื้นที่ดังกล่าวตามแผนฟื้นฟูที่กำหนดไว้ในแต่ละช่วงของการทำเหมืองอย่างเคร่งครัด เพื่อปรับปรุงสภาพภูมิทัศน์ให้สอดคล้องกับพื้นที่ข้างเคียง และสามารถใช้ประโยชน์พื้นที่ในด้านอื่นๆ ที่เหมาะสมต่อไป ทั้งนี้ ทางโครงการได้จัดทำรายงานแผนและผลการดำเนินงานด้านการฟื้นฟูพื้นที่ทำเหมืองเสนอต่อหน่วยงานที่เกี่ยวข้องได้พิจารณา 	-	<ul style="list-style-type: none"> เอกสารแนบ 4
- ช่วงที่ 1 (ปีที่ 1-3) กำหนดให้ดำเนินการฟื้นฟูพื้นที่เว้นไม่ทำเหมืองของโครงการ เนื้อที่ประมาณ 4.0 ไร่ และบริเวณชั้นบันไดที่ผ่านการทำเหมืองแล้วทางด้านทิศใต้ที่ระดับ 118-70 เมตรจากระดับน้ำทะเลปานกลาง เนื้อที่ประมาณ 5.5 ไร่ และดูแลรักษาปลูกพืชคลุมดินและไม้ยืนต้นโดยการใส่ปุ๋ยบำรุงดิน หรือปลูกพันธุ์ไม้ซ่อมแซมต้นที่ตาย คิดเป็นเนื้อที่รวม 9.5 ไร่			
- ช่วงที่ 1 (ปีที่ 1-3) กำหนดให้ดำเนินการฟื้นฟูพื้นที่เว้นไม่ทำเหมืองของโครงการ เนื้อที่ประมาณ 4.0 ไร่ และบริเวณชั้นบันไดที่ผ่านการทำเหมืองแล้วทางด้านทิศใต้ที่ระดับ 118-70 เมตรจากระดับน้ำทะเลปานกลาง เนื้อที่ประมาณ 5.5 ไร่ และดูแลรักษาปลูกพืชคลุมดินและไม้ยืนต้นโดยการใส่ปุ๋ยบำรุงดิน หรือปลูกพันธุ์ไม้ซ่อมแซมต้นที่ตาย คิดเป็นเนื้อที่รวม 9.5 ไร่			
- ช่วงที่ 2 (ปีที่ 4-9) กำหนดให้ดำเนินการฟื้นฟูบริเวณพื้นที่ชั้นชั้นบันไดที่ผ่านการทำเหมืองที่			

เงื่อนไขตามมาตรการ	ผลการปฏิบัติตามมาตรการ	ปัญหา อุปสรรค ที่ไม่สามารถปฏิบัติตามมาตรการ และแนวทางแก้ไข	รูปภาพ/เอกสารอ้างอิง
ระดับ 60-50 เมตร จากระดับน้ำทะเลปานกลาง โดยมีพื้นที่ทำการฟื้นฟูประมาณ 4 ไร่ และดูแลรักษาปลูกพืชคลุมดินและไม้ยืนต้น โดยการใส่ปุ๋ยบำรุงดิน หรือปลูกพันธุ์ไม้ซ่อมแซมต้นไม้ที่ตายในช่วงที่ผ่านมา เนื้อที่ประมาณ 9.5 ไร่ คิดเป็นเนื้อที่รวม 13.5 ไร่			
- ช่วงที่ 3 (ปีที่ 10-12) กำหนดให้ดำเนินการฟื้นฟูบริเวณพื้นที่ชั้นบันไดที่ผ่านการทำเหมืองที่ระดับ 40 เมตรจากระดับน้ำทะเลปานกลาง โดยมีพื้นที่ทำการฟื้นฟูประมาณ 3.8 ไร่ และดูแลรักษาปลูกพืชคลุมดินและไม้ยืนต้นโดยการใส่ปุ๋ยบำรุงดิน หรือปลูกพันธุ์ไม้ซ่อมแซมต้นไม้ที่ตายในช่วงที่ผ่านมา เนื้อที่ประมาณ 13.5 ไร่ คิดเป็นเนื้อที่รวม 17.3 ไร่			
- ช่วงที่ 4 (ปีที่ 13-15) การฟื้นฟูสภาพพื้นที่ในช่วงนี้จะเป็นการดูแลและบำรุงรักษาต้นไม้ที่ปลูกไว้ในช่วงที่ผ่านมา ประมาณ 17.3 ไร่ พร้อมทั้งทำการปรับพื้นที่บริเวณบ่อเหมืองให้มีเสถียรภาพที่ปลอดภัย เนื้อที่ประมาณ 22.7 ไร่			

2.2 มาตรการติดตามตรวจสอบคุณภาพสิ่งแวดล้อม

การติดตามตรวจสอบคุณภาพสิ่งแวดล้อม โครงการเหมืองแร่หินอุตสาหกรรมชนิดหินปูน เพื่ออุตสาหกรรมก่อสร้าง ประทานบัตรที่ 21130/16378 ของนายคณนาภุช จำปาศักดิ์ ตั้งอยู่ที่ หมู่ที่ 8 ตำบลทุ่งหลวง อำเภอปากท่อ จังหวัดราชบุรี แสดงตำแหน่งตรวจวัดคุณภาพสิ่งแวดล้อมดังรูปที่ 2-1 และมีรายละเอียดดังนี้

2.2.1 คุณภาพอากาศ

1) ดัชนีตรวจวัด

- ปริมาณฝุ่นละอองแขวนลอยรวม (TSP)
- ปริมาณฝุ่นละอองขนาดเล็กกว่า 10 ไมครอน (PM-10)

2) สถานีตรวจวัด

- | | |
|-------------------------------|--------------------------------------|
| - สำนักงานโรงโม่หินของโครงการ | พิกัด UTM 47 P 0576188 E, 1490185 N. |
| - วัดถ้ำยอดทอง | พิกัด UTM 47 P 0577664 E, 1489836 N. |
| - บ้านเขาถ้ำกุญชร | พิกัด UTM 47 P 0576397 E, 1490695 N. |
| - บ้านเขาภูบ | พิกัด UTM 47 P 0575755 E, 1487476 N. |
| - บ้านดอยดิน | พิกัด UTM 47 P 0575383 E, 1490516 N. |

3) วิธีการตรวจวัดฝุ่นละออง

ฝุ่นละอองแขวนลอยรวม (TSP) ซึ่งแขวนลอยอยู่ในอากาศจะถูกดูดผ่านกระดาศกรองชนิดกลาสไฟเบอร์ที่ผ่านการอบ-ซัง (Equilibrate) อย่างน้อย 24 ชั่วโมง ด้วยอัตราการไหลของอากาศในช่วง 40-60 ลูกบาศก์ฟุตต่อนาที ตลอดระยะเวลา 24 ชั่วโมง จากนั้นนำกระดาศกรองไปอบ-ซังอีกครั้ง เพื่อให้ทราบน้ำหนักของฝุ่นละอองแล้วนำมาคำนวณค่าความเข้มข้นของฝุ่นละอองรวมเฉลี่ย 24 ชั่วโมง

ฝุ่นละอองขนาดเล็กไม่เกิน 10 ไมครอน (PM-10) จะถูกดูดผ่านหัวคัดขนาดซึ่งมีลักษณะเป็น Acceleration Jet ผ่านลงไปที่กระดาศกรองชนิดควอทซ์ที่ผ่านการอบ-ซังแล้วด้วยการไหล 40 ลูกบาศก์ฟุตต่อนาที ตลอดระยะเวลา 24 ชั่วโมง จากนั้นนำกระดาศกรองชนิดควอทซ์ที่เก็บตัวอย่างแล้วไปอบ-ซัง อีกครั้ง เพื่อหาน้ำหนักฝุ่นละอองเพิ่มขึ้น แล้วนำมาคำนวณค่าความเข้มข้นฝุ่นละอองขนาดเล็กเฉลี่ย 24 ชั่วโมง

4) ผลการตรวจวัดคุณภาพอากาศ

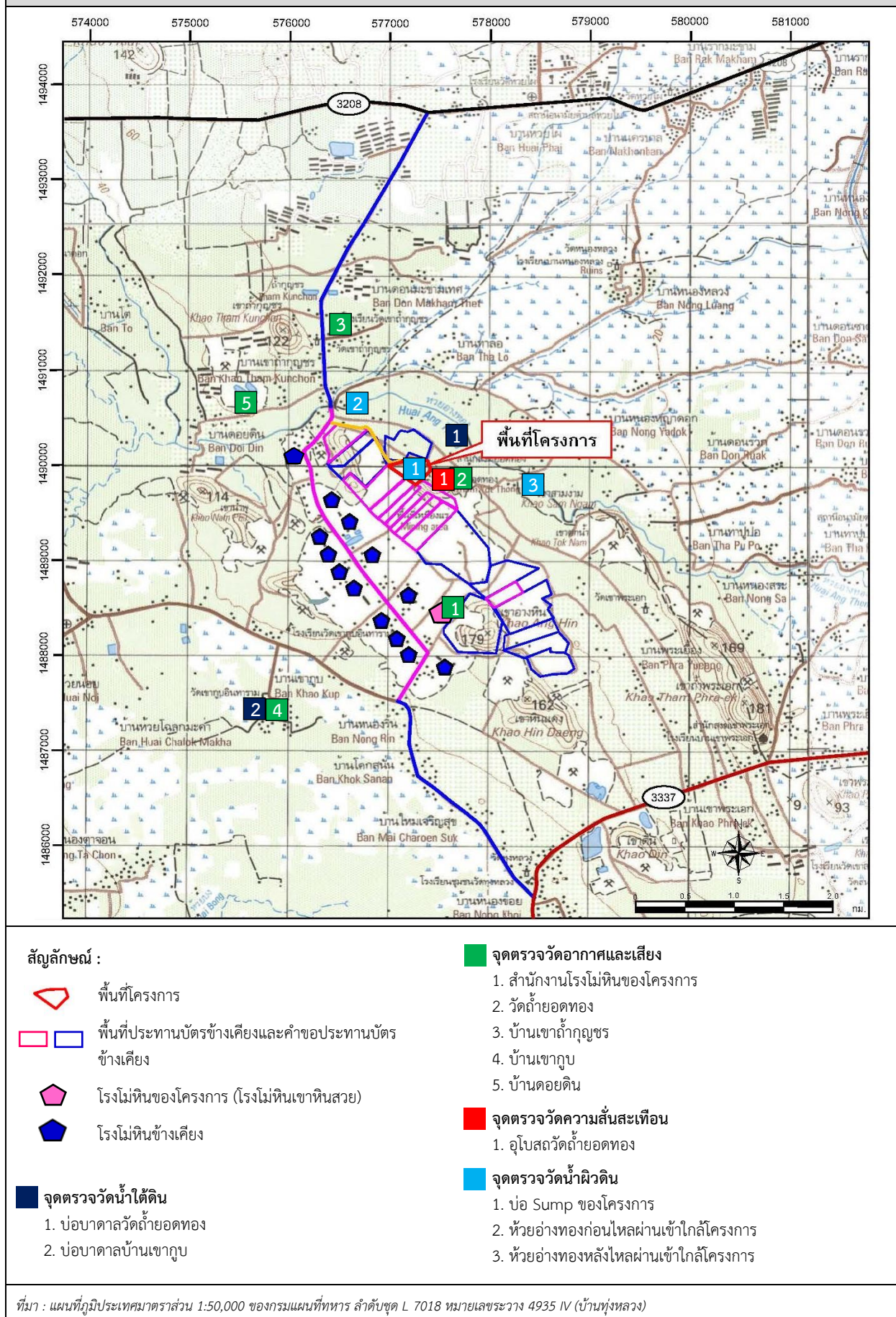
ผลการตรวจวัดคุณภาพอากาศในรูปปริมาณฝุ่นละอองแขวนลอยรวม (TSP) และปริมาณฝุ่นละอองขนาดเล็กกว่า 10 ไมครอน (PM-10) โครงการเหมืองแร่หินอุตสาหกรรมชนิดหินปูน เพื่ออุตสาหกรรมก่อสร้าง ประทานบัตรที่ 21130/16378 ของนายคณนาภุช จำปาศักดิ์ จำนวน 5 สถานี ได้แก่ สำนักงานโรงโม่หินของโครงการ วัดถ้ำยอดทอง บ้านเขาถ้ำกุญชร บ้านเขาภูบ และบ้านดอยดิน ระหว่างวันที่ 1-4 กันยายน 2568 มีค่าผลการตรวจวัดแสดงดังตารางที่ 2-5 แสดงผลการตรวจวัดทางห้องปฏิบัติการดังเอกสารแนบ 13 เอกสารสอบเทียบเครื่องมือดังเอกสารแนบ 14 และเอกสารอนุญาตขึ้นทะเบียนห้องปฏิบัติการวิเคราะห์ดังเอกสารแนบ 15

ตารางที่ 2-5 ผลการตรวจวัดคุณภาพอากาศในบรรยากาศโดยทั่วไป ระหว่างวันที่ 1-4 กันยายน 2568

สถานีตรวจวัด	วันที่ตรวจวัด	ผลการตรวจวัด (มิลลิกรัมต่อลูกบาศก์เมตร)	
		ปริมาณฝุ่นละอองแขวนลอย รวม : TSP	ฝุ่นละอองขนาดเล็กกว่า 10 ไมครอน : PM-10
สำนักงานโรงโม่หินของโครงการ	01-02/09/2568	0.260	0.104
	02-03/09/2568	0.242	0.096
	03-04/09/2568	0.186	0.074
วัดถ้ำยอดทอง	01-02/09/2568	0.028	0.011
	02-03/09/2568	0.030	0.012
	03-04/09/2568	0.032	0.013
บ้านเขาถ้ำกู่ขุข	01-02/09/2568	0.035	0.014
	02-03/09/2568	0.044	0.018
	03-04/09/2568	0.030	0.012
บ้านเขาภูบ	01-02/09/2568	0.042	0.017
	02-03/09/2568	0.033	0.013
	03-04/09/2568	0.038	0.015
บ้านดอยดิน	01-02/09/2568	0.025	0.010
	02-03/09/2568	0.029	0.012
	03-04/09/2568	0.027	0.011
ค่ามาตรฐาน ¹⁾		0.330	0.120

หมายเหตุ : ¹⁾ ประกาศคณะกรรมการสิ่งแวดล้อมแห่งชาติ ฉบับที่ 24 (พ.ศ. 2547) เรื่อง กำหนดมาตรฐานคุณภาพอากาศในบรรยากาศโดยทั่วไป
ประกาศในราชกิจจานุเบกษา เล่ม 121 ตอนพิเศษ 104 ง ประกาศ ณ วันที่ 9 สิงหาคม พ.ศ. 2547

รูปที่ 2-1 แสดงตำแหน่งตรวจวัดคุณภาพสิ่งแวดล้อม



2.2.2 ระดับเสียง

1) ดัชนีในการตรวจวัด

- ระดับเสียงเฉลี่ย 24 ชั่วโมง (Leq 24 hrs.)
- ระดับเสียงสูงสุด (L_{max})

2) ตำแหน่งของสถานที่ที่ตรวจวัด

- | | |
|-------------------------------|--------------------------------------|
| - สำนักงานโรงโม่หินของโครงการ | พิกัด UTM 47 P 0576188 E, 1490185 N. |
| - วัดถ้ำยอดทอง | พิกัด UTM 47 P 0577664 E, 1489836 N. |
| - บ้านเขาถ้ำกุ่มขุร | พิกัด UTM 47 P 0576397 E, 1490695 N. |
| - บ้านเขาภูบ | พิกัด UTM 47 P 0575755 E, 1487476 N. |
| - บ้านดอยดิน | พิกัด UTM 47 P 0575383 E, 1490516 N. |

3) อุปกรณ์ในการตรวจวัด

- Sound Level Meter
- Acoustic Calibrator
- ชุดติดตั้งเครื่องตรวจวัดระดับเสียง
- ตลับเมตร
- Global Positioning System

4) วิธีการตรวจวัด

การตรวจวัดระดับเสียงเฉลี่ย 24 ชั่วโมง (Leq 24 hrs.) ดำเนินการโดยติดตั้งเครื่องวัดระดับเสียง (Sound Level Meter) ให้สูงจากพื้นไม่น้อยกว่า 1.20 เมตร และห่างจากกำแพงหรือสิ่งกีดขวางในรัศมี 3.50 เมตร เพื่อป้องกันการสะท้อนกลับของเสียง กำหนดให้ด้านไมโครโฟนหันไปทางแหล่งกำเนิดเสียงที่ตรวจวัด โดยกำหนดให้อยู่ในวงจรรถ่วงน้ำหนัก เอ (Weighting A) การตอบสนองแบบฟาสต์ (Fast), Mode Leq กำหนดช่วงเวลาเฉลี่ย 1 ชั่วโมง โดยมีการปรับเทียบค่าความถูกต้องทั้งในภายในเครื่อง (Internal) และจากอะคูสติคคาลิเบรเตอร์ จากนั้นเปิดเครื่องกำหนดช่วงของระดับเสียงให้เหมาะสม และตั้งเครื่องทิ้งไว้ 1 ชั่วโมง เมื่อเครื่องทำงานตามคาบเวลาที่ตั้งไว้ จึงบันทึกค่าระดับเสียงเฉลี่ยรายชั่วโมง และจดบันทึกค่าเฉลี่ยรายชั่วโมงให้ครบจำนวน 24 ชั่วโมง เพื่อนำมาคำนวณโดยใช้สูตรทางคณิตศาสตร์แล้วจะได้ค่าเฉลี่ย 24 ชั่วโมง (Leq 24 hrs.) การคำนวณค่าระดับเสียงเป็นวิธีการขององค์การระหว่างประเทศว่าด้วยมาตรฐาน (International Organization of Standardization, ISO) เป็นไปตามประกาศคณะกรรมการสิ่งแวดล้อมแห่งชาติ ฉบับที่ 15 (พ.ศ.2540) เรื่อง กำหนดมาตรฐานระดับเสียงโดยทั่วไป

5) ผลการตรวจวัดระดับเสียง

ผลการตรวจวัดระดับเสียงเฉลี่ย 24 ชั่วโมง (Leq 24 hrs.) และระดับเสียงสูงสุด (L_{max}) โครงการเหมืองแร่หินอุตสาหกรรมชนิดหินปูน เพื่ออุตสาหกรรมก่อสร้าง ประทานบัตรที่ 21130/16378 ของนายคงคณาภรณ์ จำปาศักดิ์ จำนวน 5 สถานี ได้แก่ สำนักงานโรงโม่หินของโครงการ วัดถ้ำยอดทอง บ้านเขาถ้ำกุ่มขุร บ้านเขาภูบ และบ้านดอยดิน ระหว่างวันที่ 1-4 กันยายน 2568 มีค่าผลการตรวจวัดแสดงดังตารางที่ 2-6 แสดงผลการตรวจวัดทางห้องปฏิบัติการดังเอกสารแนบ 13 เอกสารสอบเทียบเครื่องมือดังเอกสารแนบ 14 และเอกสารอนุญาตขึ้นทะเบียนห้องปฏิบัติการวิเคราะห์ดังเอกสารแนบ 15

ตารางที่ 2-6 ผลการตรวจวัดระดับเสียงโดยทั่วไป ระหว่างวันที่ 1-4 กันยายน 2568

สถานีตรวจวัด	วัน/เดือน/ปี ที่ตรวจวัด	ผลการตรวจวัด [เดซิเบล (เอ)]	
		ระดับเสียงเฉลี่ย 24 ชั่วโมง (Leq 24 hrs.)	ระดับเสียงสูงสุด (L _{max})
สำนักงานโรงโม่หินของโครงการ	01-02/09/2568	60.7	89.1
	02-03/09/2568	60.6	95.8
	03-04/09/2568	62.2	89.4
วัดถ้ำยอดทอง	01-02/09/2568	52.9	82.6
	02-03/09/2568	54.1	90.8
	03-04/09/2568	55.3	87.3
บ้านเขาถ้ำกฤษูร	01-02/09/2568	65.0	103.8
	02-03/09/2568	64.1	94.7
	03-04/09/2568	64.8	97.3
บ้านเขาภูบ	01-02/09/2568	50.4	95.5
	02-03/09/2568	58.1	88.0
	03-04/09/2568	57.1	91.6
บ้านดอยดิน	01-02/09/2568	62.1	88.2
	02-03/09/2568	59.3	90.2
	03-04/09/2568	59.9	86.7
ค่ามาตรฐาน ¹⁾		70.0	115.0

หมายเหตุ : ¹⁾ ประกาศคณะกรรมการสิ่งแวดล้อมแห่งชาติ ฉบับที่ 15 (พ.ศ. 2540) เรื่อง กำหนดมาตรฐานระดับเสียงโดยทั่วไป

2.2.3 ค่าความสั่นสะเทือน

1) ดัชนีในการตรวจวัด

- ความเร็วของอนุภาค (Peak Particle Velocity, mm/sec)
- ความถี่ (Frequency, Hz)
- ระยะขจัด (Displacement, mm)
- แรงแอืดอากาศ (Peak Sound Pressure Level, pa.(L))

2) จุดตรวจวัด

- อุโบสถวัดถ้ำยอดทอง พิกัด UTM 47 P 0577566 E, 1489916 N.

3) อุปกรณ์ในการตรวจวัด

- Mini Mate Plus Series III
- Global Positioning System
- ระดับน้ำ
- ตลับเมตร
- คอมพิวเตอร์

4) วิธีการตรวจวัด

ติดตั้งเครื่อง Mini Mate Plus Series III บริเวณขอบของเขตประทานบัตรหรือเขตประกอบการหรือขอบด้านนอกของเขตกันชน (Buffer Zone) โดยใช้มาตรฐานความสั่นสะเทือนตามมาตรฐานองค์การระหว่างประเทศว่าด้วยมาตรฐาน (International Organization for Standardization) ที่ ISO 4866 โดยการตรวจวัดความสั่นสะเทือนให้เป็นไปตามมาตรฐาน DIN 4150n การติดตั้งเครื่องมือตรวจวัดจะตั้งบนพื้นดินในแนวราบในระดับที่เท่ากัน โดยต้องทำให้หัววัดความสั่นสะเทือนไม่สามารถยับหรือเคลื่อนไหวยจากตำแหน่งที่ติดตั้งในขณะที่ทำการตรวจวัดได้หรือหากทำการตรวจวัดบนฐานคอนกรีตที่มีความสูงจากพื้นดินไม่เกิน 0.5 เมตร เป็นไปตามประกาศกระทรวงทรัพยากรธรรมชาติและสิ่งแวดล้อม เรื่อง กำหนดมาตรฐานควบคุมระดับเสียงและความสั่นสะเทือนจากการทำเหมืองหิน ตีพิมพ์ในราชกิจจานุเบกษา เล่ม 122 ตอนที่ 125 ง ลงวันที่ 29 ธันวาคม 2548

5) ผลการตรวจวัด

ผลการตรวจวัดค่าความสั่นสะเทือนจากการระเบิดหน้าเหมือง (ความเร็วอนุภาค ความถี่ การขจัด และแรงแอืดอากาศ) โครงการเหมืองแร่หินอุตสาหกรรมชนิดหินปูน เพื่ออุตสาหกรรมก่อสร้าง ประทานบัตรที่ 21130/16378 ของนายคงคณาภูญ จำปาศักดิ์ จำนวน 1 สถานี ได้แก่ อุโบสถวัดถ้ำยอดทอง ในวันที่ 9 กันยายน 2568 มีค่าผลการตรวจวัดแสดงดังตารางที่ 2-7 แสดงผลการตรวจวัดทางห้องปฏิบัติการดังเอกสารแนบ 13 เอกสารสอบเทียบเครื่องมือดังเอกสารแนบ 14 และเอกสารอนุญาตขึ้นทะเบียนห้องปฏิบัติการวิเคราะห์ดังเอกสารแนบ 15

ตารางที่ 2-7 ผลการตรวจวัดความสั่นสะเทือนขณะระเบิดหน้าเหมือง ในวันที่ 9 กันยายน 2568

สถานีตรวจวัด	พารามิเตอร์	ความถี่ (เฮิรตซ์)	ความเร็วของ อนุภาค (มม./วินาที)	ค่ามาตรฐาน ¹⁾	ระยะขจัด (มม.)	ค่ามาตรฐาน ¹⁾	แรงอัด อากาศ
St.1	TRANSVERSE	N/A	<0.130	-	0.000	-	<0.500
	VERTICAL	N/A	<0.130	-	0.000	-	
	LONGITUDINAL	N/A	<0.130	-	0.000	-	

หมายเหตุ : ¹⁾ ประกาศกระทรวงทรัพยากรธรรมชาติและสิ่งแวดล้อม เรื่อง กำหนดมาตรฐานควบคุมระดับเสียงและความสั่นสะเทือนจากการทำเหมืองหิน
ตีพิมพ์ในราชกิจจานุเบกษา เล่ม 122 ตอนที่ 125 ง ลงวันที่ 28 ธันวาคม 2548

N/A หมายถึง Frequency < 1 Hz, Velocity < 0.130 mm/sec และ Displacement < 0 mm

เวลาระเบิดเหมือง 16.45 น.

St.1 คือ อุโบสถวัดถ้ำยอดทอง

2.2.4 คุณภาพน้ำ

1) จุดตรวจวัด

- บ่อ Sump ของโครงการ
- ห้วยอ่างทองก่อนไหลผ่านเข้าใกล้พื้นที่โครงการ
- ห้วยอ่างทองหลังไหลผ่านเข้าใกล้พื้นที่โครงการ
- บ่อบาดาลวัดถ้ำยอดทอง
- บ่อบาดาลบ้านเขาภูบ

พิกัด: -

พิกัด: UTM 47P 0576496 E, 1490614 N.

พิกัด: UTM 47P 0578170 E, 1489911 N.

พิกัด: UTM 47P 0577664 E, 1489836 N.

พิกัด: UTM 47P 0575851 E, 1487295 N.

2) วิธีการเก็บตัวอย่างและวิธีการตรวจวัด

ตารางที่ 2-8 อุปกรณ์ที่ใช้ในการเก็บตัวอย่างและวิธีการวิเคราะห์ดัชนีคุณภาพน้ำ

Parameters	Method ¹⁾
pH @ 25 °C	Electrometric Method (4500-H ⁺ B)
Total Suspended Solids	Dried at 103-105 °C (2540 D)
Total Dissolved Solids	Dried at 180 °C (2540 C)
Total Hardness	EDTA Titrimetric Method (2340 C)
Turbidity	Nephelometric Method (2130 B)
Sulfate	Turbidimetric Method (4500-SO ₄ ²⁻ E)
Total Iron	Digestion, Inductively Coupled Plasma Method (3030 F, 3120 B)
Arsenic	Digestion, Inductively Coupled Plasma Method (3030 F, 3120 B)
Cadmium	Digestion, Inductively Coupled Plasma Method (3030 F, 3120 B)
Lead	Digestion, Inductively Coupled Plasma Method (3030 F, 3120 B)

หมายเหตุ : ¹⁾ Standard Methods for the Examination of Water and Wastewater. 23rd ed. APHA, AWWA, WEF, 2017.

3) ผลการตรวจวัดคุณภาพน้ำผิวดิน

ผลการตรวจวิเคราะห์คุณภาพน้ำผิวดินโครงการเหมืองแร่หินอุตสาหกรรมชนิดหินปูน เพื่ออุตสาหกรรมก่อสร้าง ประทานบัตรที่ 21130/16378 ของนายคงคณาภุช จำปาศักดิ์ โดยทำการเก็บตัวอย่างน้ำจำนวน 3 สถานี ได้แก่ บ่อ Sump ของโครงการ ห้วยอ่างทองก่อนไหลผ่านเข้าใกล้พื้นที่โครงการ และห้วยอ่างทองหลังผ่านเข้าใกล้พื้นที่โครงการ ในวันที่ 4 กันยายน 2568 แสดงผลการวิเคราะห์ดังตารางที่ 2-9 แสดงผลการตรวจวัดทางห้องปฏิบัติการตั้งเอกสารแนบ 13 เอกสารสอบเทียบเครื่องมือตั้งเอกสารแนบ 14 และเอกสารอนุญาตขึ้นทะเบียนห้องปฏิบัติการวิเคราะห์ตั้งเอกสารแนบ 15

ตารางที่ 2-9 ผลการตรวจวัดคุณภาพน้ำผิวดิน เก็บตัวอย่างในวันที่ 4 กันยายน 2568

ดัชนี	หน่วย	ผลการวิเคราะห์			ค่ามาตรฐาน ¹⁾
		St.1	St.2	St.3	
pH @ 25 °C	-	**	7.6	7.4	5.0-9.0
Total Suspended Solids	mg/L	**	<5.0	<5.0	-
Total Dissolved Solids	mg/L	**	460	507	-
Total Hardness	mg/L	**	321	299	-
Turbidity	NTU	**	<1.0	1.2	-
Sulfate	mg/L	**	19.4	11.9	-
Total Iron	mg/L	**	<0.01	<0.01	-
Arsenic	mg/L	**	<0.01	<0.01	ไม่เกิน 0.01
Cadmium	mg/L	**	<0.002	<0.002	ไม่เกิน 0.05*
Lead	mg/L	**	<0.01	<0.01	ไม่เกิน 0.05

หมายเหตุ : ¹⁾ ประกาศคณะกรรมการสิ่งแวดล้อมแห่งชาติ ฉบับที่ 8 (พ.ศ. 2537) ออกตามความในพระราชบัญญัติส่งเสริมและรักษาคุณภาพสิ่งแวดล้อมแห่งชาติ พ.ศ. 2535 เรื่อง กำหนดมาตรฐานคุณภาพน้ำในแหล่งน้ำผิวดิน ตีพิมพ์ในราชกิจจานุเบกษา เล่ม 111 ตอนที่ 16 ง ลงวันที่ 24 กุมภาพันธ์ 2537 (ประเภทที่ 3)

* น้ำที่มีความกระด้างในรูปของ CaCO₃ เกินกว่า 100 มิลลิกรัมต่อลิตร

** ไม่สามารถดำเนินการเก็บตัวอย่างได้เนื่องจากบ่อรับน้ำมีสภาพแห้งขอด

St.1 คือ บ่อ Sump ของโครงการ

St.2 คือ ห้วยอ่างทองก่อนไหลผ่านเข้าใกล้พื้นที่โครงการ

St.3 คือ ห้วยอ่างทองหลังผ่านเข้าใกล้พื้นที่โครงการ

4) ผลการตรวจวัดคุณภาพน้ำใต้ดิน

ผลการตรวจวิเคราะห์คุณภาพน้ำใต้ดินโดยรอบพื้นที่โครงการเหมืองแร่หินอุตสาหกรรมชนิดหินปูน เพื่ออุตสาหกรรมก่อสร้าง ประทานบัตรที่ 21130/16378 ของนายคงคณาภุช จำปาศักดิ์ โดยทำการเก็บตัวอย่างน้ำ จำนวน 2 สถานี ได้แก่ บ่อบาดาลวัดถ้ำยอดทอง และบ่อบาดาลบ้านเขาภูบ ในวันที่ 4 กันยายน 2568 มีค่าผลการวิเคราะห์แสดงดังตารางที่ 2-10 แสดงผลการตรวจวัดทางห้องปฏิบัติการตั้งเอกสารแนบ 13 เอกสารสอบเทียบเครื่องมือตั้งเอกสารแนบ 14 และเอกสารอนุญาตขึ้นทะเบียนห้องปฏิบัติการวิเคราะห์ตั้งเอกสารแนบ 15

ตารางที่ 2-10 ผลการตรวจวัดคุณภาพน้ำใต้ดิน เก็บตัวอย่างในวันที่ 4 กันยายน 2568

ดัชนี	หน่วย	ผลการวิเคราะห์		ค่ามาตรฐาน ¹⁾	
		St.4	St.5	เกณฑ์กำหนด ที่เหมาะสม	เกณฑ์อนุโลม สูงสุด
pH @ 25 °C	-	7.5	6.0	7.0-8.5	6.5-9.2
Total Suspended Solids	mg/L	<5.0	<5.0	ไม่ได้กำหนด	ไม่ได้กำหนด
Total Dissolved Solids	mg/L	669	306	ไม่เกิน 600	1,200
Total Hardness	mg/L	379	50	ไม่เกิน 300	500
Turbidity	NTU	<1.0	<1.0	5	20
Sulfate	mg/L	55.7	11.6	ไม่เกิน 200	250
Total Iron	mg/L	<0.01	<0.01	ไม่เกิน 0.5	1.0
Arsenic	mg/L	<0.01	<0.01	ต้องไม่มีเลย	0.05
Cadmium	mg/L	<0.01	<0.01	ต้องไม่มีเลย	0.01
Lead	mg/L	<0.01	<0.01	ต้องไม่มีเลย	0.05

หมายเหตุ : ¹⁾ ประกาศกระทรวงทรัพยากรธรรมชาติและสิ่งแวดล้อม เรื่อง กำหนดหลักเกณฑ์และมาตรการในทางวิชาการสำหรับการป้องกัน
ด้านสาธารณสุขและการป้องกันในโรงงานอุตสาหกรรมเป็นพิษ พ.ศ.2551 ตีพิมพ์ในราชกิจจานุเบกษา เล่ม 125 ตอนพิเศษ 85 ง
ลงวันที่ 21 พฤษภาคม 2551
St.4 คือ บ่อบาดาลวัดถ้ำยอดทอง St.5 คือ บ่อบาดาลบ้านเขาภู

2.2.5 คุณภาพอากาศในพื้นที่ทำงาน

1) ดัชนีตรวจวัด

- ปริมาณฝุ่นละอองขนาดเล็ก (Respirable Dust)

2) ตำแหน่งพิกัดของสถานีตรวจวัด

- บริเวณหน้าเหมือง

3) วิธีการตรวจวัด

ปริมาณฝุ่นละอองขนาดเล็ก (Respirable Dust) จะตรวจวัดที่ตัวบุคคลของพนักงานในขณะปฏิบัติงานบริเวณหน้าเหมือง ตามมาตรฐานวิธีการตรวจวัด PARTICULATES NOT OTHERWISE REGULATED, RESPIRABLE of NIOSH 600 : NIOSH : National Institute of Occupational Safety and Health, OSHA : Occupational Safety and Health Administration, ACGIH : American Conference of Government Industrial Hygienists จากนั้นนำกระดาศกรองไปอบ-ชั่งอีกครั้งเพื่อให้ทราบน้ำหนักของฝุ่นละออง แล้วนำมาคำนวณค่าความเข้มข้นของฝุ่นละอองรวมเฉลี่ย 24 ชั่วโมง

4) ผลการตรวจวัด

ผลการตรวจวัดคุณภาพอากาศในรูปของปริมาณฝุ่นละอองขนาดเล็ก (Respirable Dust) โครงการเหมืองแร่หินอุตสาหกรรมชนิดหินปูน เพื่ออุตสาหกรรมก่อสร้าง ประทานบัตรที่ 21130/16378 ของนายคณคณาภุช จำปาศักดิ์ โดยทำการตรวจวัดที่ตัวบุคคลของพนักงานขณะปฏิบัติงานบริเวณหน้าเหมือง ในวันที่ 1 กันยายน 2568 มีค่าผลการตรวจวัดแสดงดังตารางที่ 2-11 แสดงผลการตรวจวัดทาง

ห้องปฏิบัติการดังกล่าวเอกสารแนบ 13 เอกสารสอบเทียบเครื่องมือดังกล่าวเอกสารแนบ 14 และเอกสารอนุญาต
ขึ้นทะเบียนห้องปฏิบัติการวิเคราะห์ดังกล่าวเอกสารแนบ 15

ตารางที่ 2-11 ผลการตรวจวัดปริมาณฝุ่นละอองขนาดเล็ก (Respirable Dust) ในวันที่ 1 กันยายน 2568

สถานีตรวจวัด	หน่วย	ผลการตรวจวัด
พนักงานที่ปฏิบัติงานบริเวณหน้าเหมือง	mg/m ³	0.111
ค่ามาตรฐาน ¹⁾	mg/m ³	5

หมายเหตุ : ¹⁾ ประกาศสวัสดิการและคุ้มครองแรงงาน เรื่อง ขีดจำกัดความเข้มข้นของสารเคมีอันตราย ประกาศ ณ.วันที่ 3 สิงหาคม 2560
ในราชกิจจานุเบกษา เล่มที่ 134 ตอนพิเศษ 198 ง หน้า 34

2.2.6 ระดับเสียงในพื้นที่ทำงาน

1) ดัชนีตรวจวัด

- ระดับความดังเสียง (Noise Dosimeter)

2) ตำแหน่งพิกัดของสถานีตรวจวัด

- บริเวณหน้าเหมือง

3) ผลการตรวจวัด

ผลการตรวจวัดระดับความดังเสียง (Noise Dosimeter) โครงการเหมืองแร่หินอุตสาหกรรมชนิดหินปูน เพื่ออุตสาหกรรมก่อสร้าง ประทานบัตรที่ 21130/16378 ของนายคงคณาภุช จำปาศักดิ์ โดยทำการตรวจวัดที่ตัวบุคคลของพนักงานขณะปฏิบัติงานบริเวณหน้าเหมือง ในวันที่ 1 กันยายน 2568 มีค่าผลการตรวจวัดแสดงดังตารางที่ 2-12 แสดงผลการตรวจวัดทางห้องปฏิบัติการดังกล่าวเอกสารแนบ 13 เอกสารสอบเทียบเครื่องมือดังกล่าวเอกสารแนบ 14 และเอกสารอนุญาตขึ้นทะเบียนห้องปฏิบัติการวิเคราะห์ดังกล่าวเอกสารแนบ 15

ตารางที่ 2-12 ผลการตรวจวัดระดับความดังเสียง (Noise Dosimeter) ในวันที่ 1 กันยายน 2568

สถานีตรวจวัด	ช่วงเวลาที่ตรวจวัด	ผลการตรวจวัด	
		% Dose (%)	TWA (เดซิเบล (เอ))
พนักงานที่ปฏิบัติงานบริเวณหน้าเหมือง	09.00-17.00 น.	1.8	67.6
ค่ามาตรฐาน		100.0 ¹⁾	85 ²⁾

หมายเหตุ : ¹⁾ American Conference of the Government Industrial Hygienists ; ACGIH (2006)

²⁾ มาตรฐานตามประกาศกรมสวัสดิการและคุ้มครองแรงงาน เรื่อง มาตรฐานระดับเสียงที่ยอมให้ลูกจ้างได้รับเฉลี่ยตลอดระยะเวลาการทำงานในแต่ละวัน เล่ม 135 ตอนพิเศษ 19 ง (26 มกราคม 2561) และกฎกระทรวงแรงงาน เรื่อง กำหนดมาตรฐานในการบริหาร จัดการ และดำเนินการด้านความปลอดภัยอาชีวอนามัย และสภาพแวดล้อมในการทำงานเกี่ยวกับความร้อน แสงสว่าง และเสียง พ.ศ.2559 (17 ตุลาคม 2559)